

STYRTERENDE

VASP

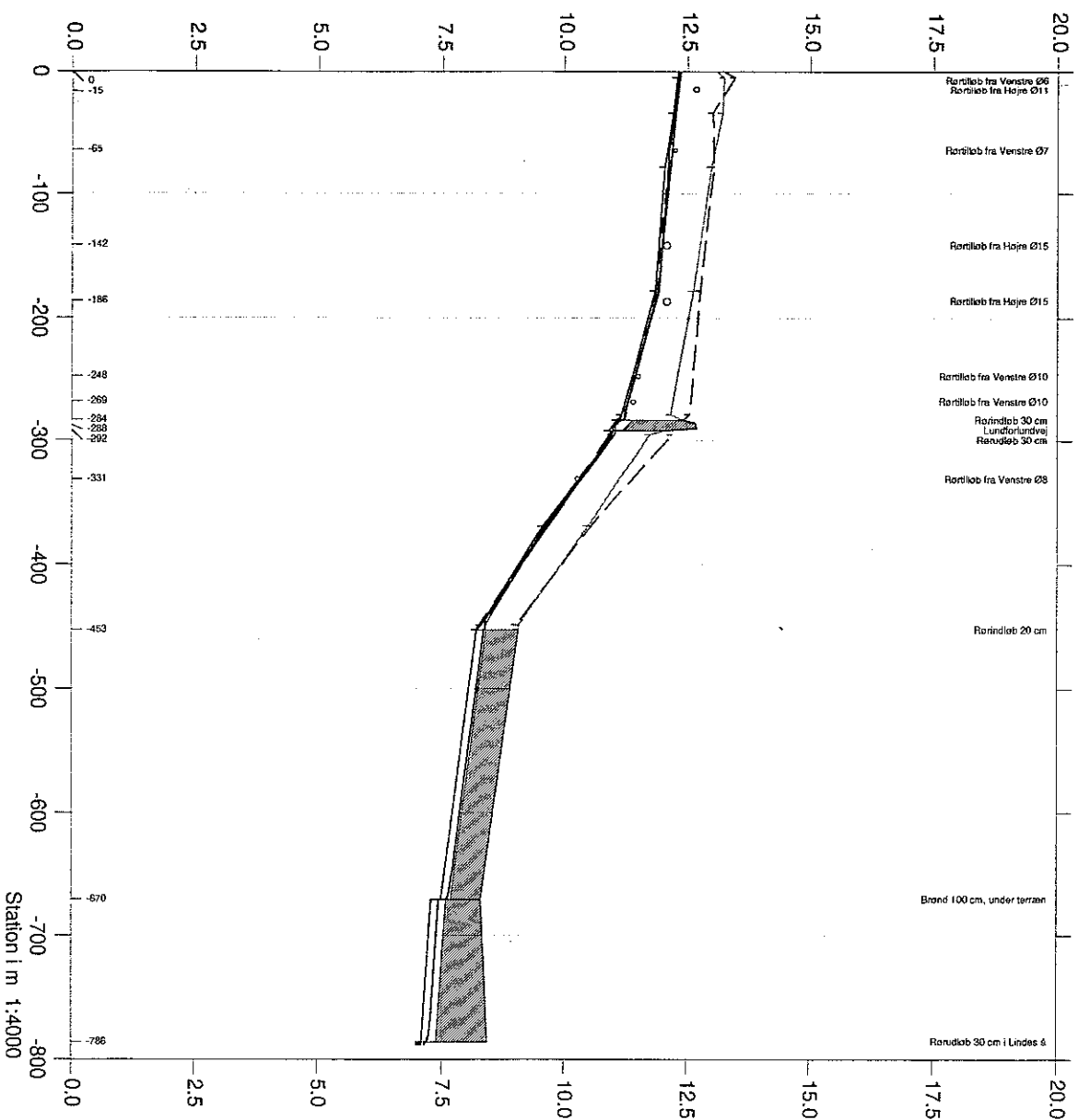
Opmålt af Hedeselskabet, maj 1996

Hashøj kommune



Kote i m 1:100

- Vinter medianskistum, opmåling af 1996
- Terrain i venstre side
- Terrain i højre side
- Dybeste punkt i vænprofillet
- Vinter medianskistum, nyt regulativ
- Bundkote, nyt regulativ



STYRTERENDE

VASP

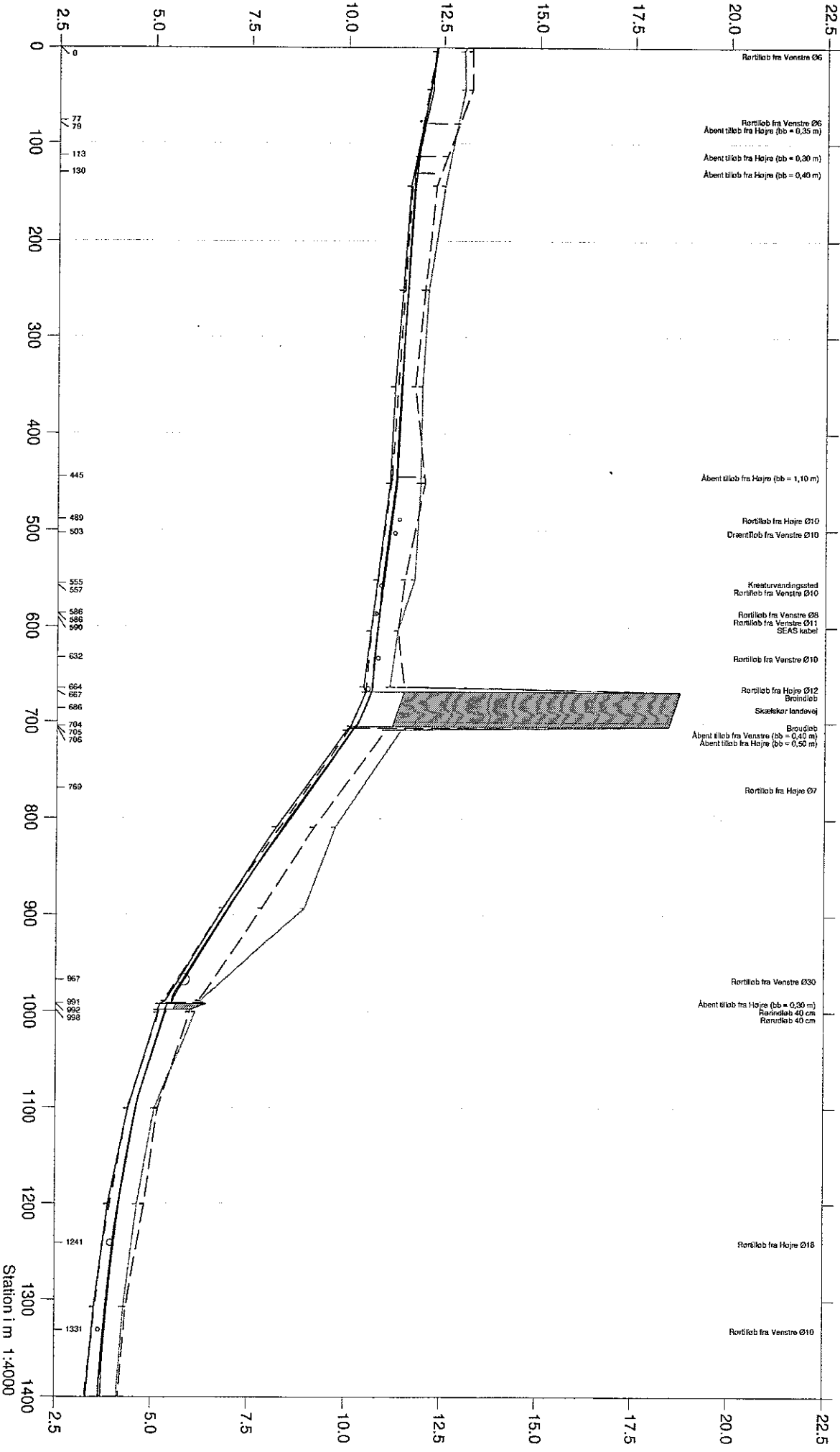
Opmålt af Hedeselskabet, maj 1996

Hashøj kommune




Kote i m 1:100

- Vinter medianmaksimum, opmåling af 1996
- Terrain i venstre side
- Terrain i højre side
- Dybeste punkt i tværprofil
- Vinter medianmaksimum, nyt regulativ
- Bunkote, nyt regulativ



Station i m 1:4000

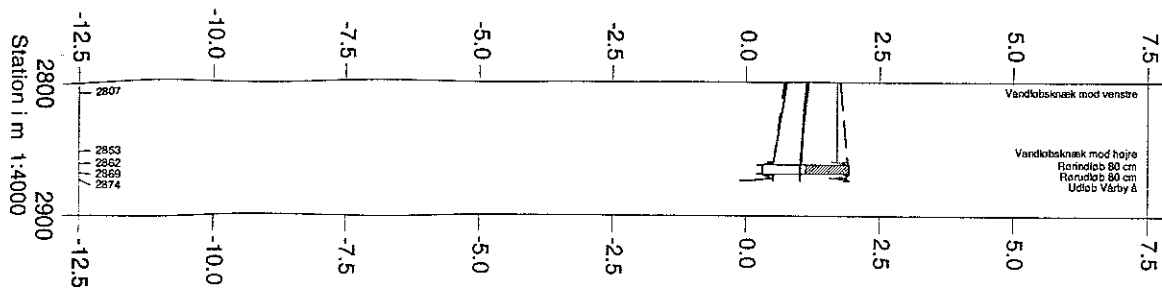
STYRTERENDE

VASP 

Områd af Hedeselskabet, maj 1996


Hashøj kommune 

Kote i m 1:100



- Vinter medianmaksimum, opmåling af 1996
- Terrain i venstre side
- Terrain i højre side
- Dybeste punkt i tværprofil
- Vinter medianmaksimum, nyt regulativ
- Bundkote, nyt regulativ

STYRTERENDE

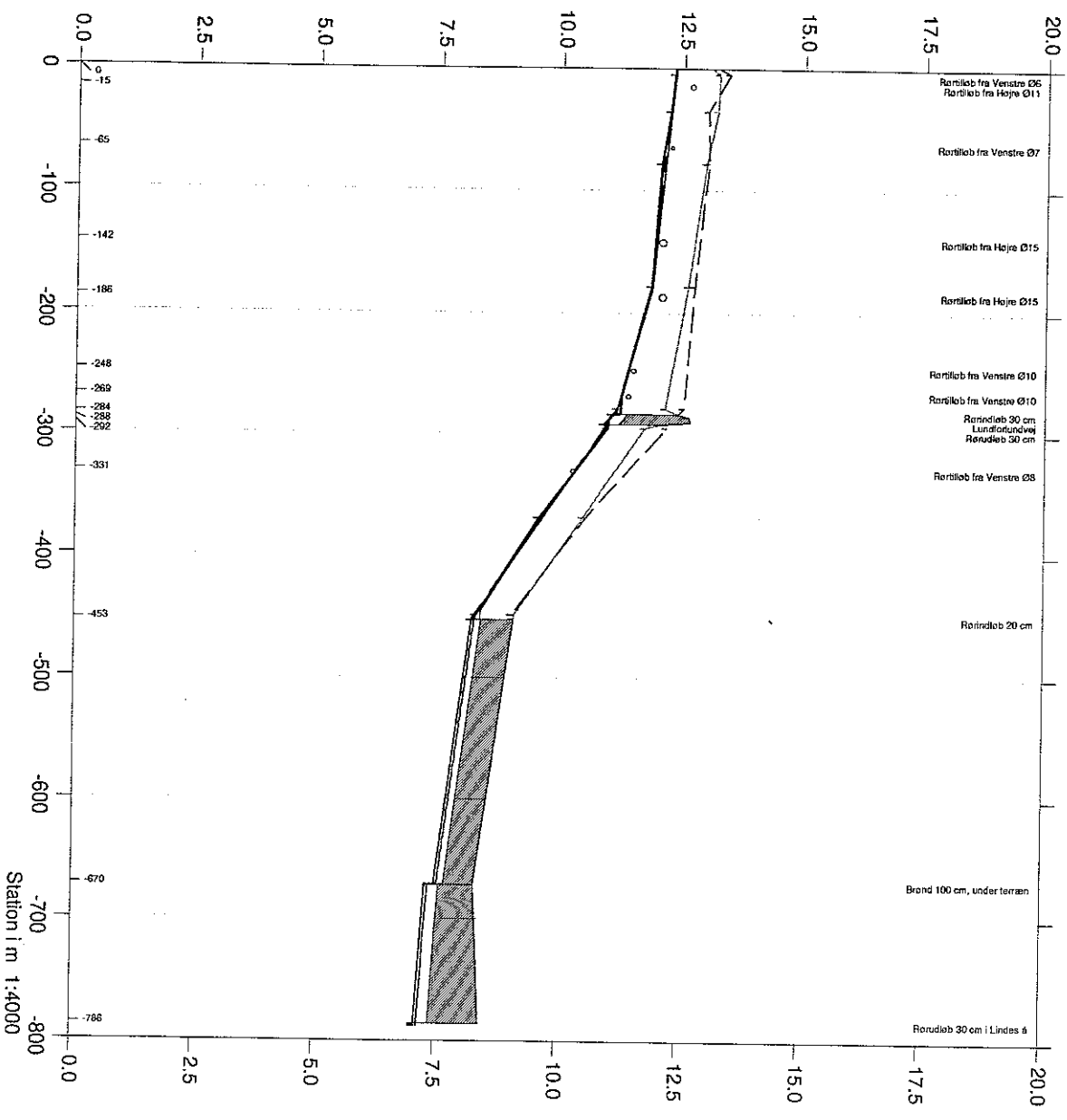
VASP 

Opmålt af Hedeselskabet, maj 1996

Hashøj kommune 

-  Vintermiddel, opmåling af 1996
-  Terrain i venstre side
-  Terrain i højre side
-  Dybste punkt i tværsnittet
-  Vintermiddel, nyt regulativ
-  Bundkote, nyt regulativ

Kote i m 1:100



Station i m 1:4000

STYRTERENDE

Hashøj kommune

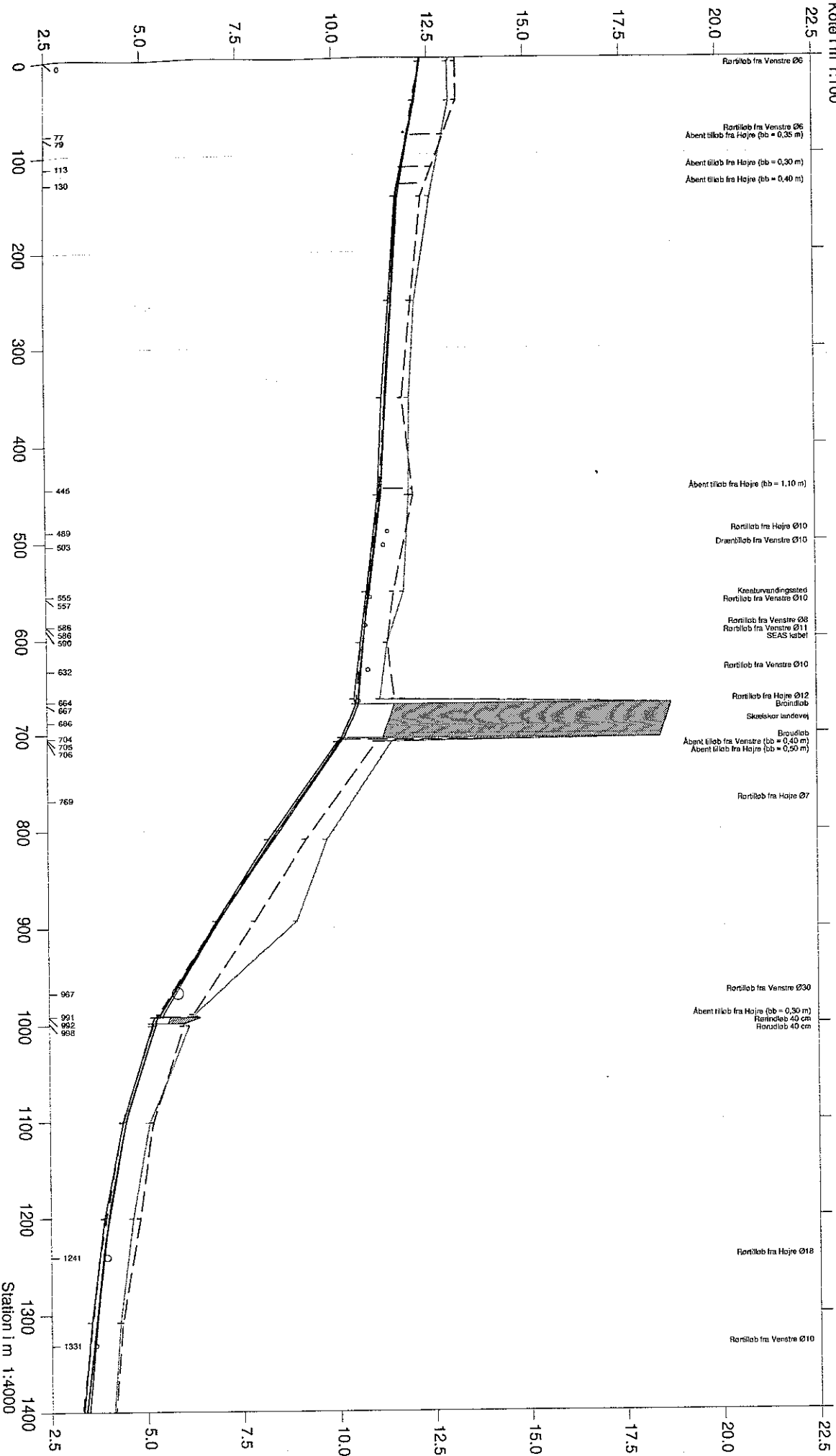


VASP

Opmålt af Hedeselskabet, maj 1996

- Vintermiddel, opmåling af 1996
- Terrain i venstre side
- - - Terrain i højre side
- Dybeste punkt i tværprofillet
- Vintermiddel, nyt regulativ
- - - Børdekote, nyt regulativ

Kote i m 1:100



STYRTTERENDE

VASP

Opmålt af Hedeselskabet, maj 1996

Hashøj kommune



Kote i m 1:100

- Vintermiddel, opmåling af 1996
- Terrain i venstre side
- Terrain i højre side
- Dybde punkt i tværsnittet
- Vintermiddel, nyt regulativ
- Bunde-kote, nyt regulativ

