
































# Maglelose å St. 0 - St. 1035.

## Møhøj Signaturer

	Vandløb		Gravhøj		Nåleskov
	Restaureret vandløb		Fixpunkt		Løvskov
	Rørlagt vandløb		Overkørsel, spang		Blandet skov
	Hoved ledning		Brønd		Beplantet
	Vej		skalapæl		Lyng
	Markvej		Stemmeværk, stryg		Eng
	Jernbane				Mose
	Ejerlavsgrense				Sø
	Matrikelgrense				Hus m. have
	Bevoksningsgrense				
	Levende hegn				
	Dige				
	Markskel				
	El ledning				
	Kommunegrense				

Skovse å

Fotodato: 19 maj 1985

HEDESELSKABET		Anholtvej 5 Postboks 4 4200 Slagelse Telefon 53 52 17 01 / telefax 58 50 17 02		
Miljøteknisk afdeling Slagelse kontoret				
Sag Slagelse kommune		Sag nr 88416		
Emne Vandløbskort til regulativ		Mål 1:4000	Kotesystem DNN	
Dato 14.07.89	Godkendt	Sagsbehandler SN	Tegnet hf	Rettet
				Tegn.nr Bilag

