

# HEDESELSKABET

Det Danske Hedeselskab  
Miljø og energi

Ringstedvej 20  
Postboks 9  
4000 Roskilde

Telefon 46 30 03 10  
Telefax 46 30 03 11



Slagelse kommune  
Rådhuset 18  
4200 Slagelse

Att.: Christian Müller.

INDGÅET

18 APR. 1994

TEKN: FORV.

15.04.1994

MRA/ap

Vor ref.: 193/31003/1994

Vedr.: Skovse-Gudum å.

Hermed fremsendes længdeprofil med opmåling 1988, gammel  
regulativbund og medianmaksimum.

Med venlig hilsen

Preben Boock  
Afdelingsleder

1

Michael Rold Andersen  
Teknisk assistent

# Skovse-Gudum å

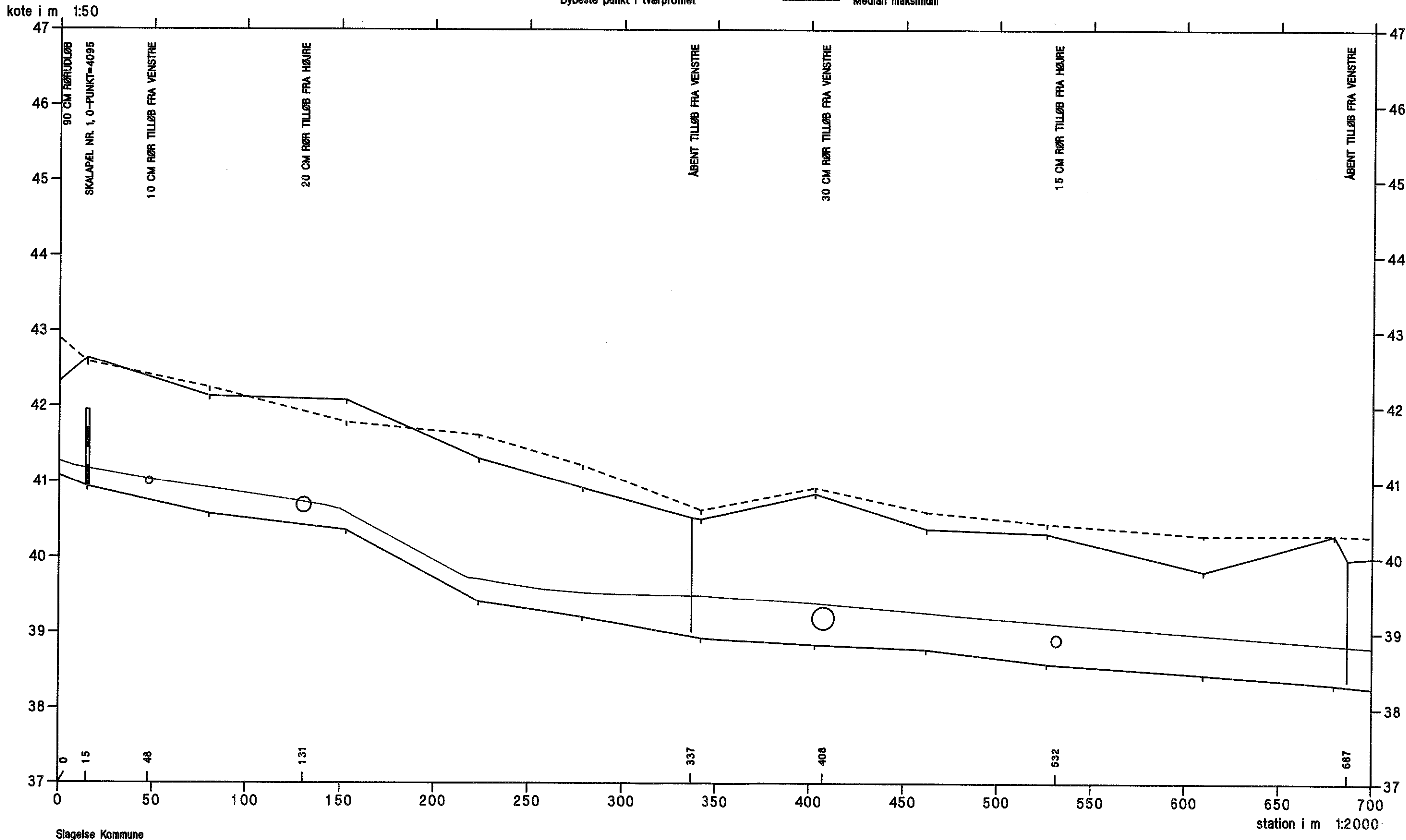
opmåling foretaget af DDH/Slagelse sep./okt. 1988



HEDESELSKABET



- Regulativ Sct. Petersborg
- Terræn i højre side
- Terræn i venstre side
- Dybeste punkt i tværprofilen
- Median maksimum

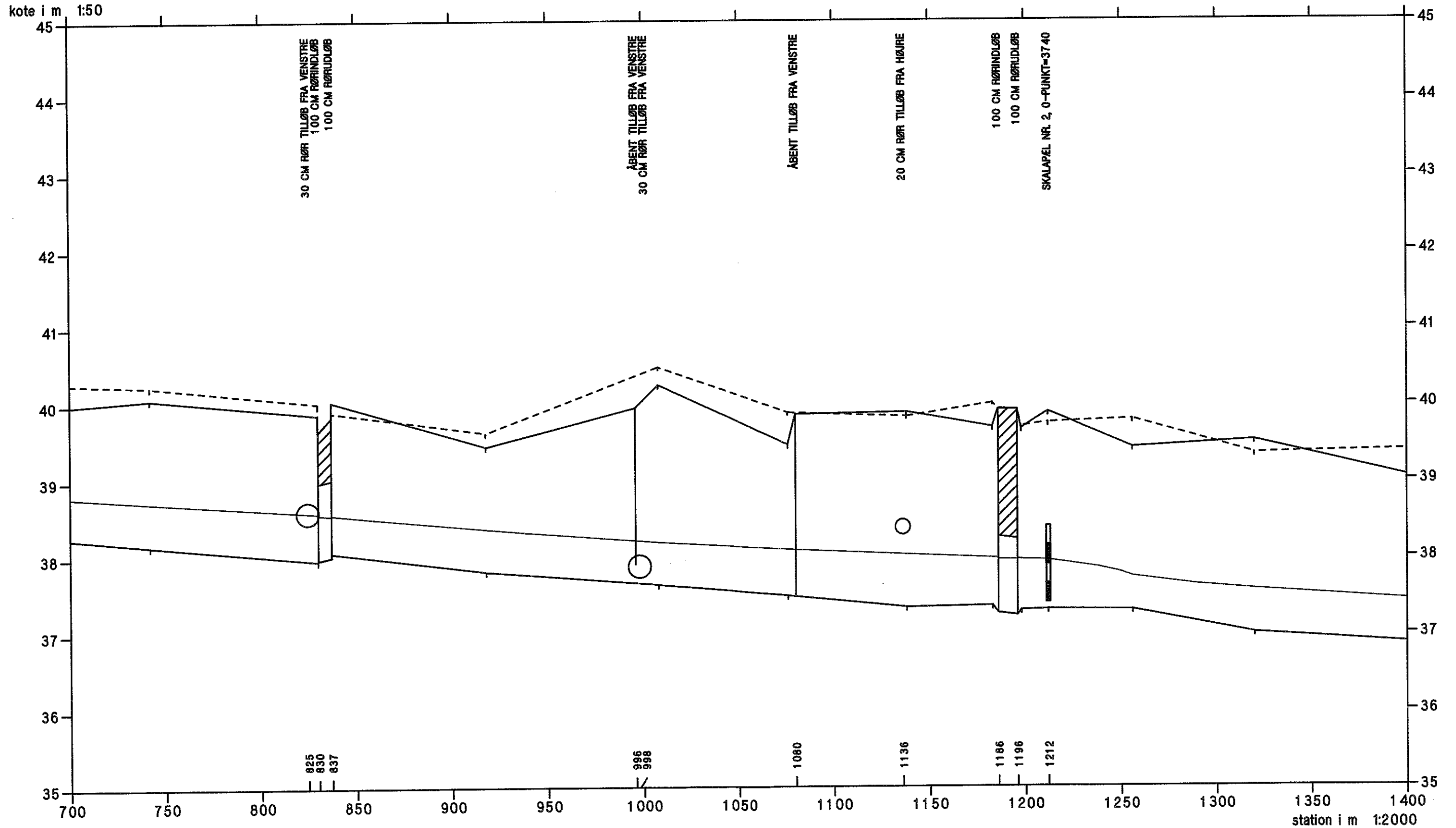


# Skovse-Gudum å

opmåling foretaget af DDH/Slagelse sep./okt. 1988



- Regulativ Sct. Petersborg
- Terræn i højre side
- Terræn i venstre side
- Dybeste punkt i tværprofilen
- Median maksimum



# Skovse-Gudum å

opmåling foretaget af DDH/Slagelse sep./okt. 1988

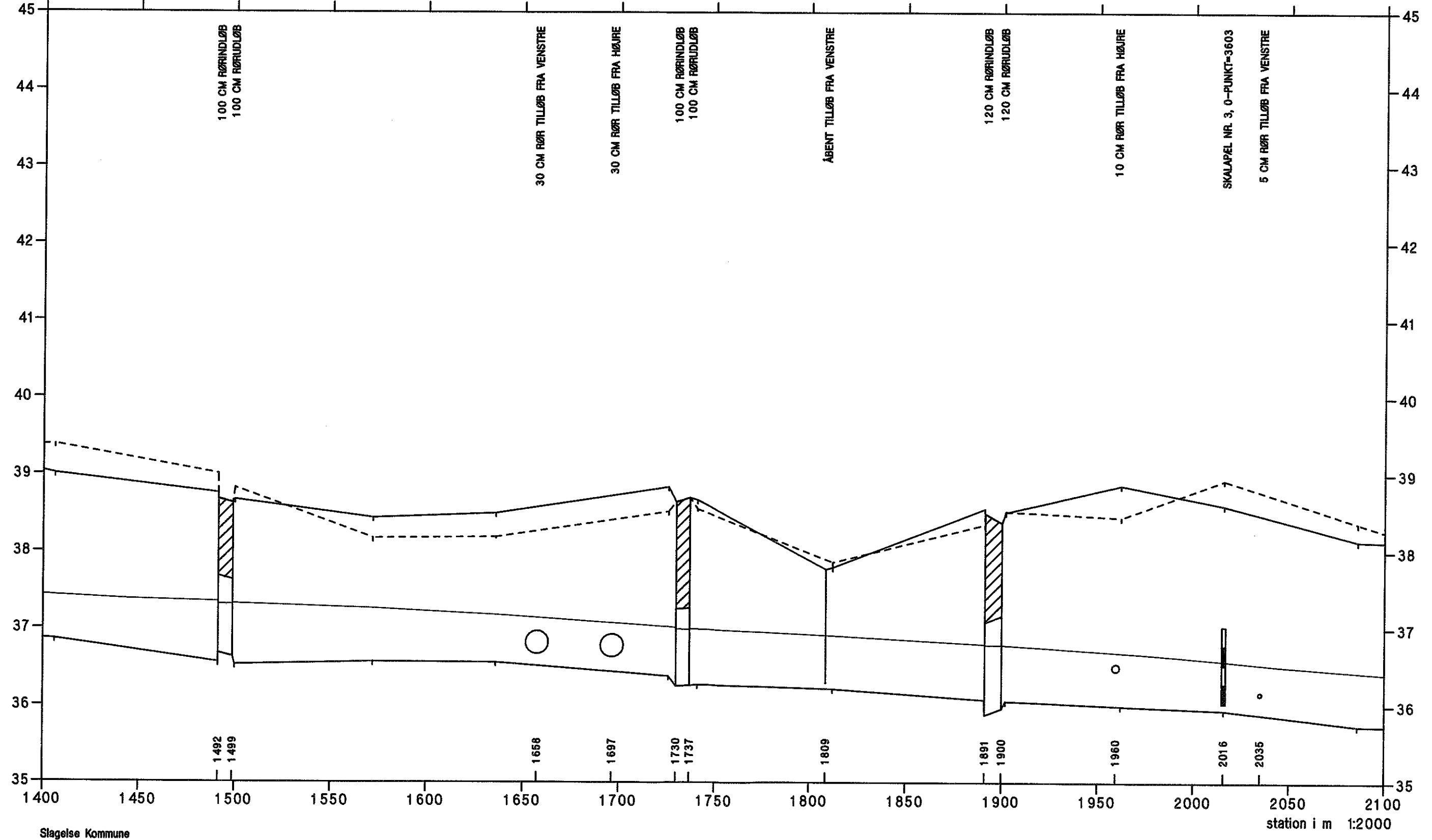


HEDESELSKABET



- Regulativ Sct. Petersborg
- - - - - Terræn i højre side
- Terræn i venstre side
- Dybeste punkt i tværprofil
- Median maksimum

kote i m 1:50



# Skovse-Gudum å

opmåling foretaget af DDH/Slagelse sep./okt. 1988

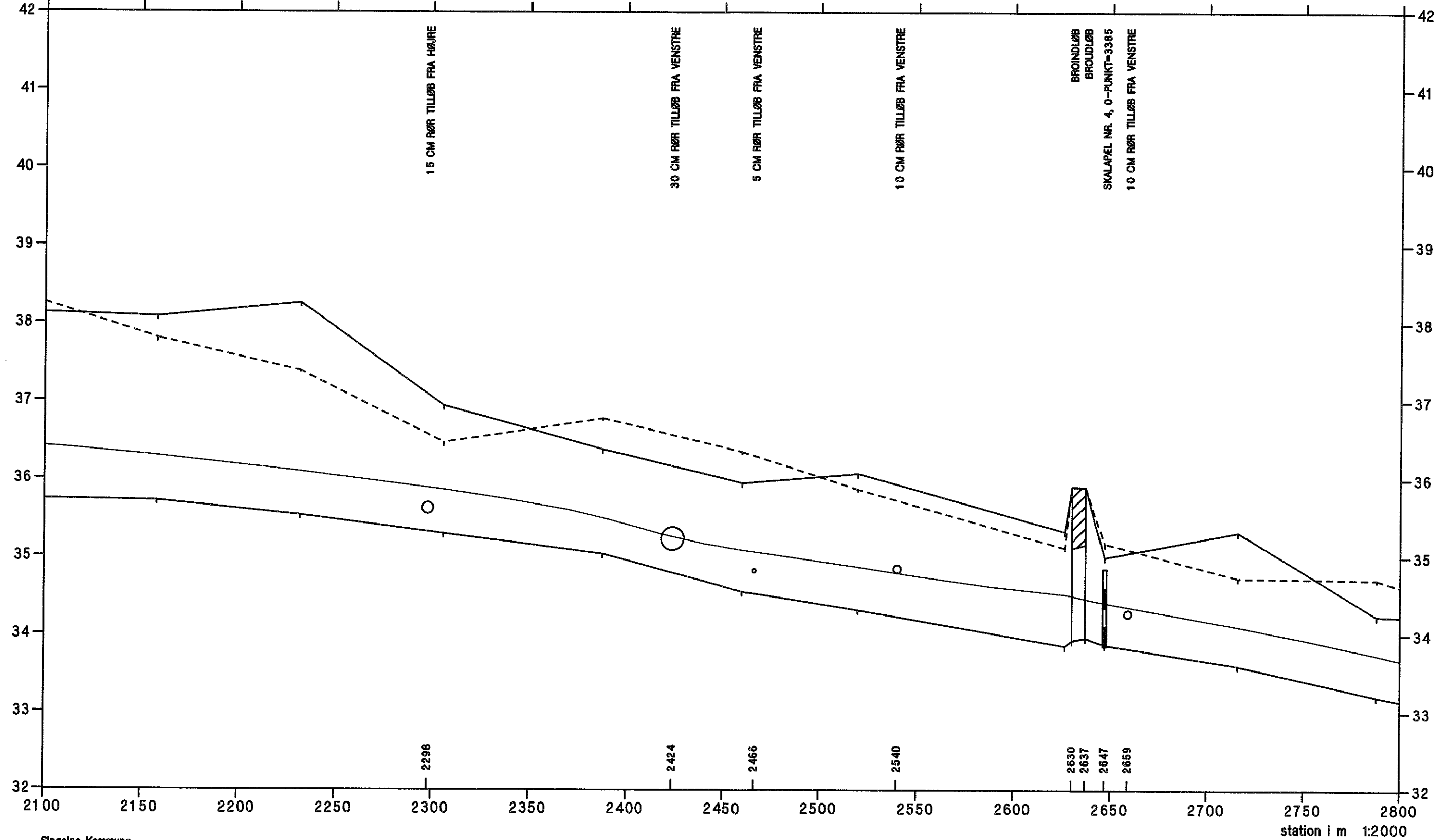


HEDESELSKABET



- Regulativ Sct. Petersborg
- Terræn i højre side
- Terræn i venstre side
- Dybeste punkt i tværprofil
- Median maksimum

kote i m 1:50



Slagelse Kommune

# Skovse-Gudum å

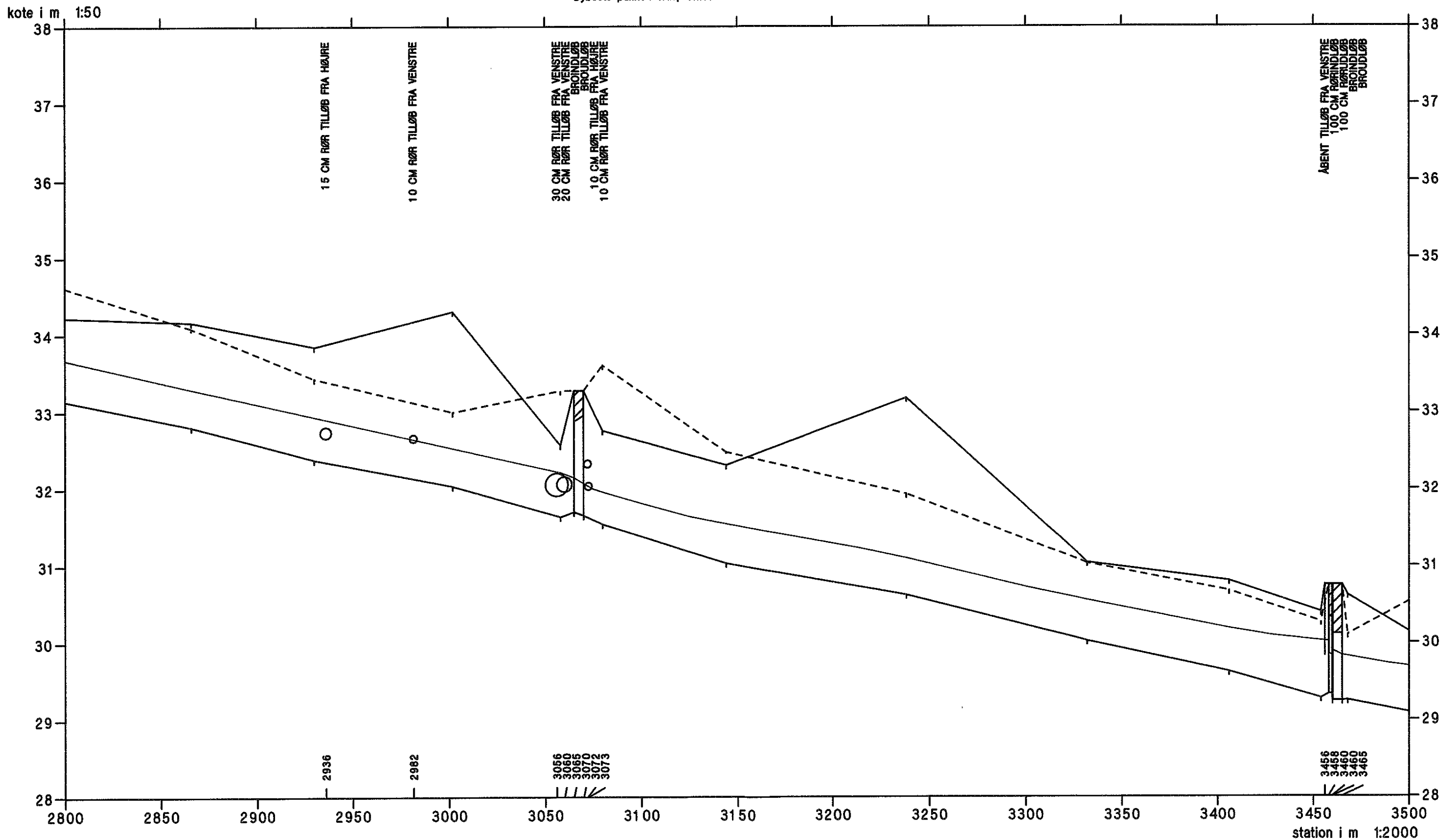
opmåling foretaget af DDH/Slagelse sep./okt. 1988



HEDESELSKABET



- Regulativ Sct. Petersborg
- Terræn i højre side
- Terræn i venstre side
- Dybeste punkt i tværprofil
- Median maksimum

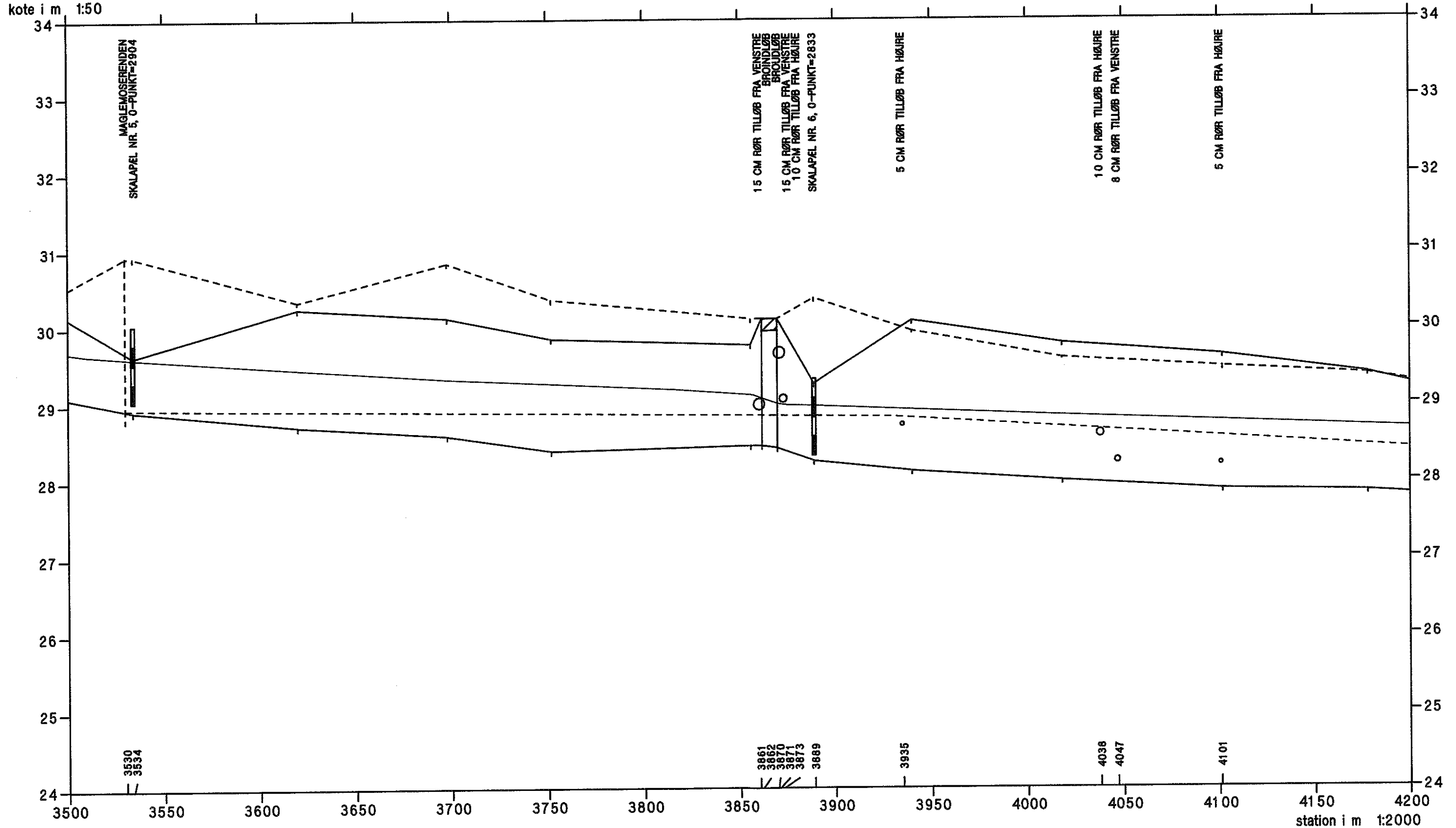


# Skovse-Gudum å

opmåling foretaget af DDH/Slagelse sep./okt. 1988



- Regulativ Sct. Petersborg
- Terræn i højre side
- Terræn i venstre side
- Dybeste punkt i tværprofilen
- Median maksimum



MAGLEMOSEBEN  
SKALAPEL NR. 5, 0-PUNKT=2904

15 CM RØR TILLØB FRA VENSTRE  
BROINDLØB  
15 CM RØR TILLØB FRA VENSTRE  
10 CM RØR TILLØB FRA HØJRE  
SKALAPEL NR. 6, 0-PUNKT=2833

5 CM RØR TILLØB FRA HØJRE

10 CM RØR TILLØB FRA HØJRE  
8 CM RØR TILLØB FRA VENSTRE

5 CM RØR TILLØB FRA HØJRE

3530  
3534

3861  
3862  
3870  
3871  
3873  
3889

3935

4038  
4047

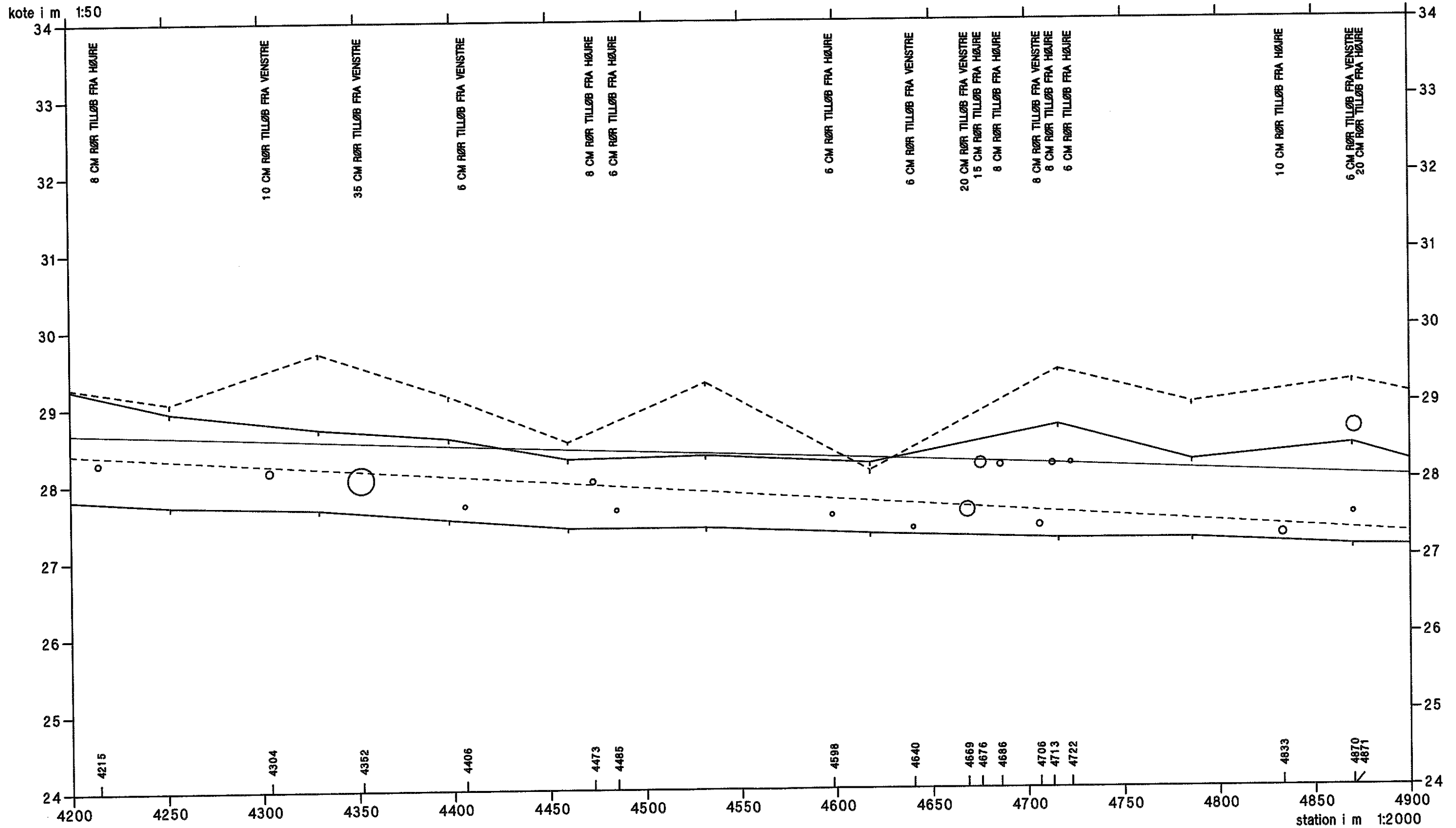
4101

# Skovse-Gudum å

opmåling foretaget af DDH/Slagelse sep./okt. 1988



- Regulativ Sct. Petersborg
- Terræn i højre side
- Terræn i venstre side
- Dybeste punkt i tværprofil
- Median maksimum



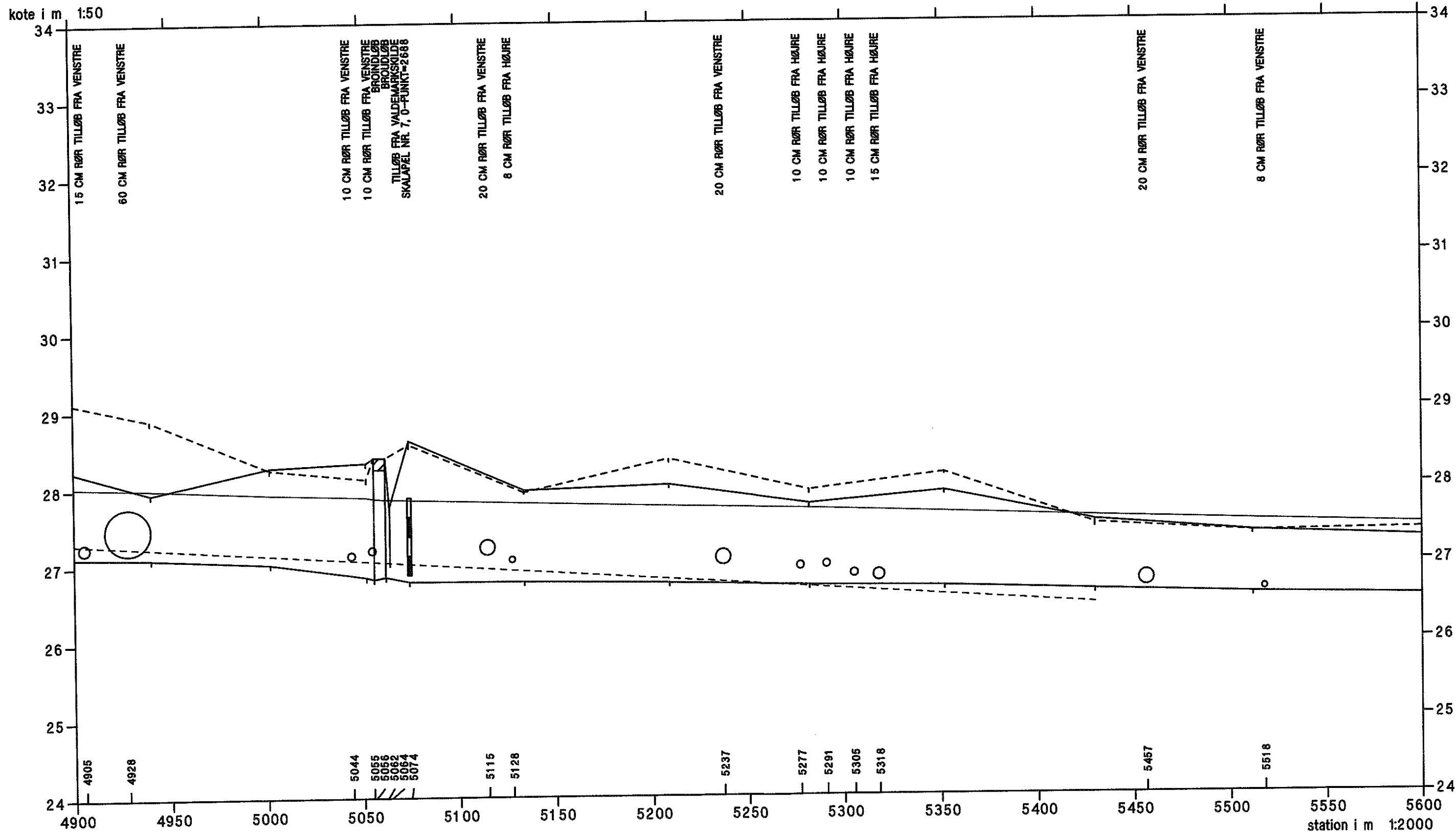


# Skovse-Gudum å

opmåling foretaget af DDH/Slagelse sep./okt. 1988



- Regulativ Sct. Petersborg
- Terræn i højre side
- Terræn i venstre side
- Dybeste punkt i tværprofil
- Median maksimum



# Skovse-Gudum å

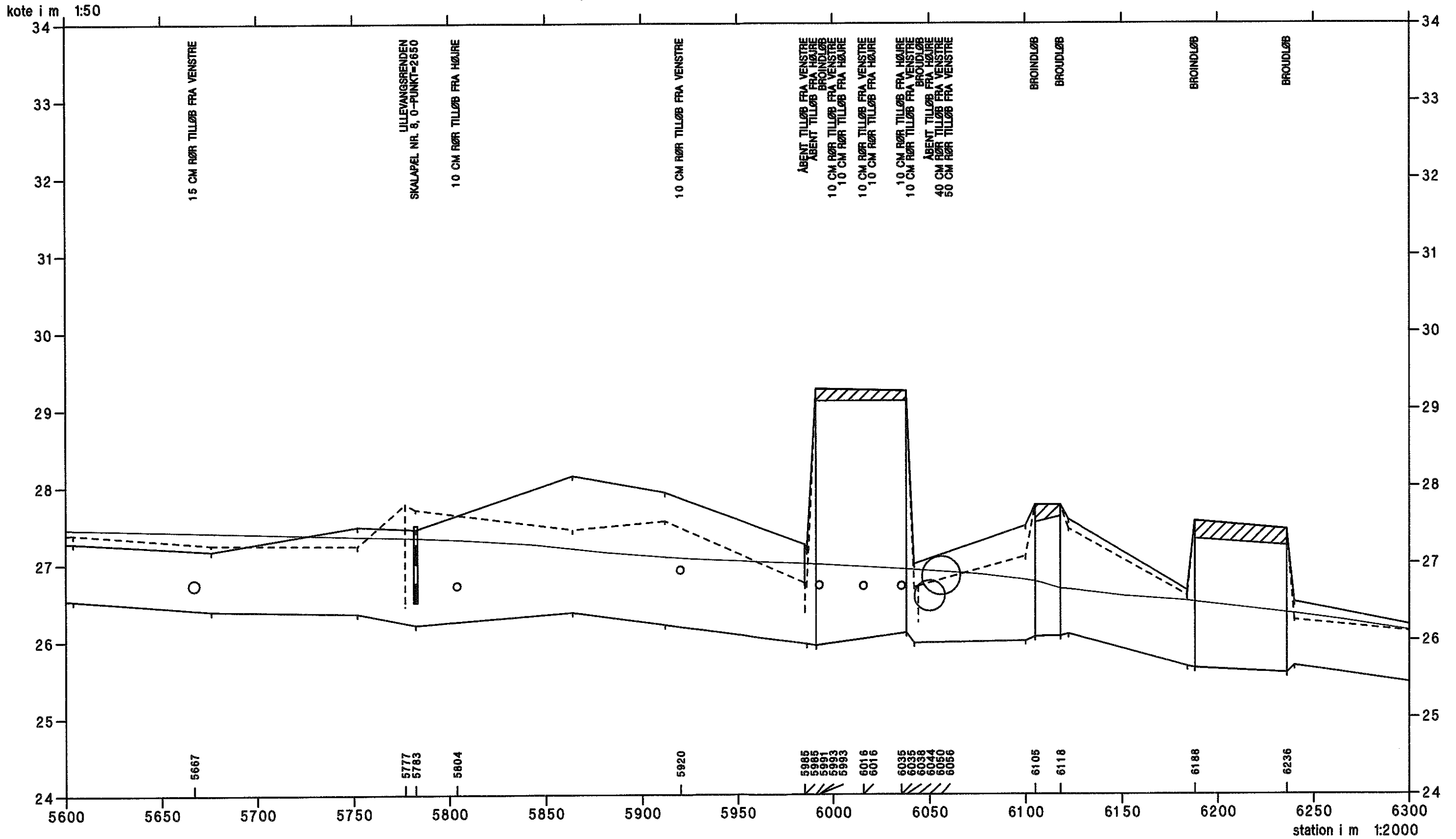
opmåling foretaget af DDH/Slagelse sep./okt. 1988



HEDESELSKABET



- Regulativ Sct. Petersborg
- Terræn i højre side
- Terræn i venstre side
- Dybeste punkt i tværprofilen
- Median maksimum



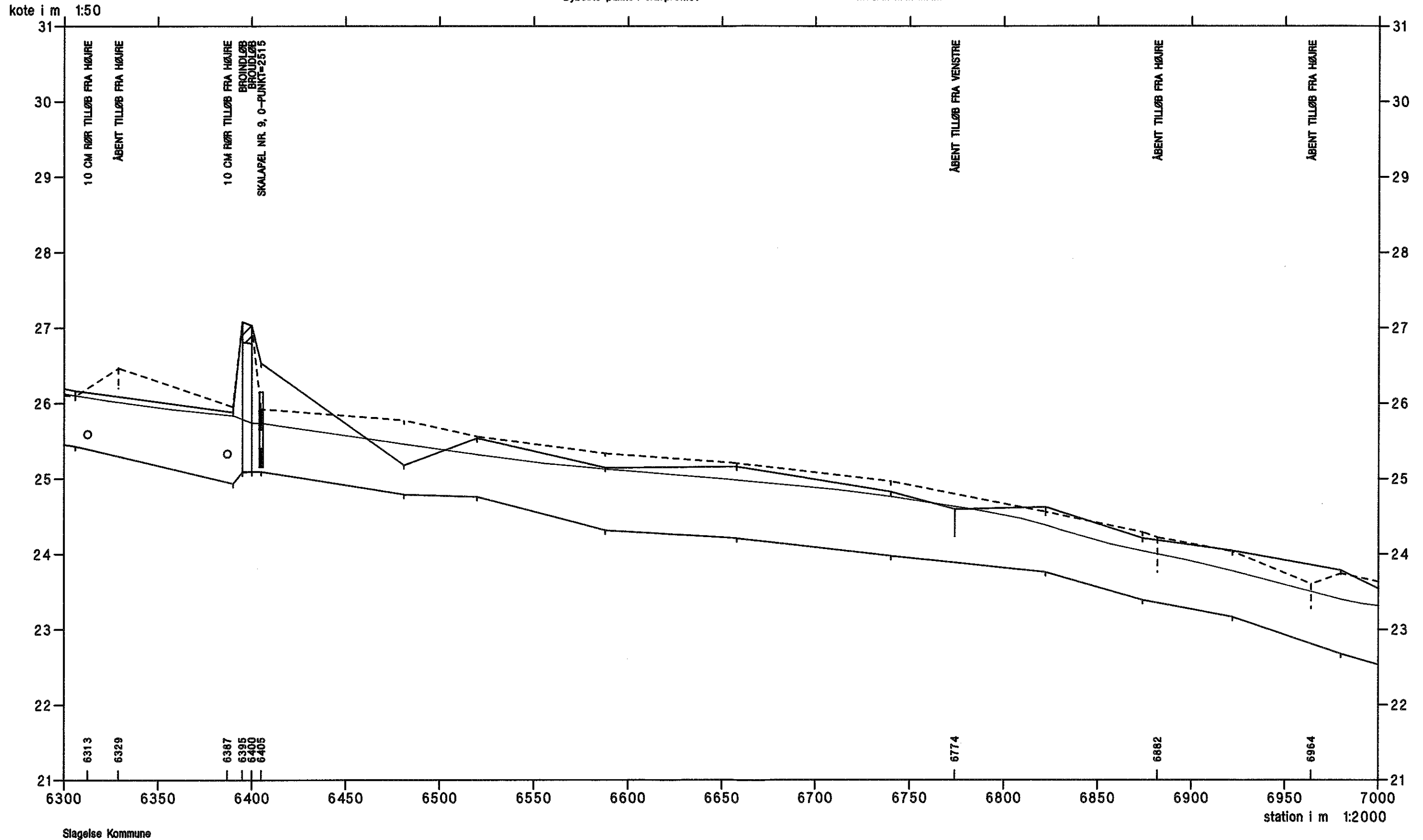
# Skovse-Gudum å

opmåling foretaget af DDH/Slagelse sep./okt. 1988



- Regulativ Sct. Petersborg
- Terræn i højre side
- Terræn i venstre side
- Dybeste punkt i tværprofil
- Median maksimum

HEDESELSKABET



# Skovse-Gudum å

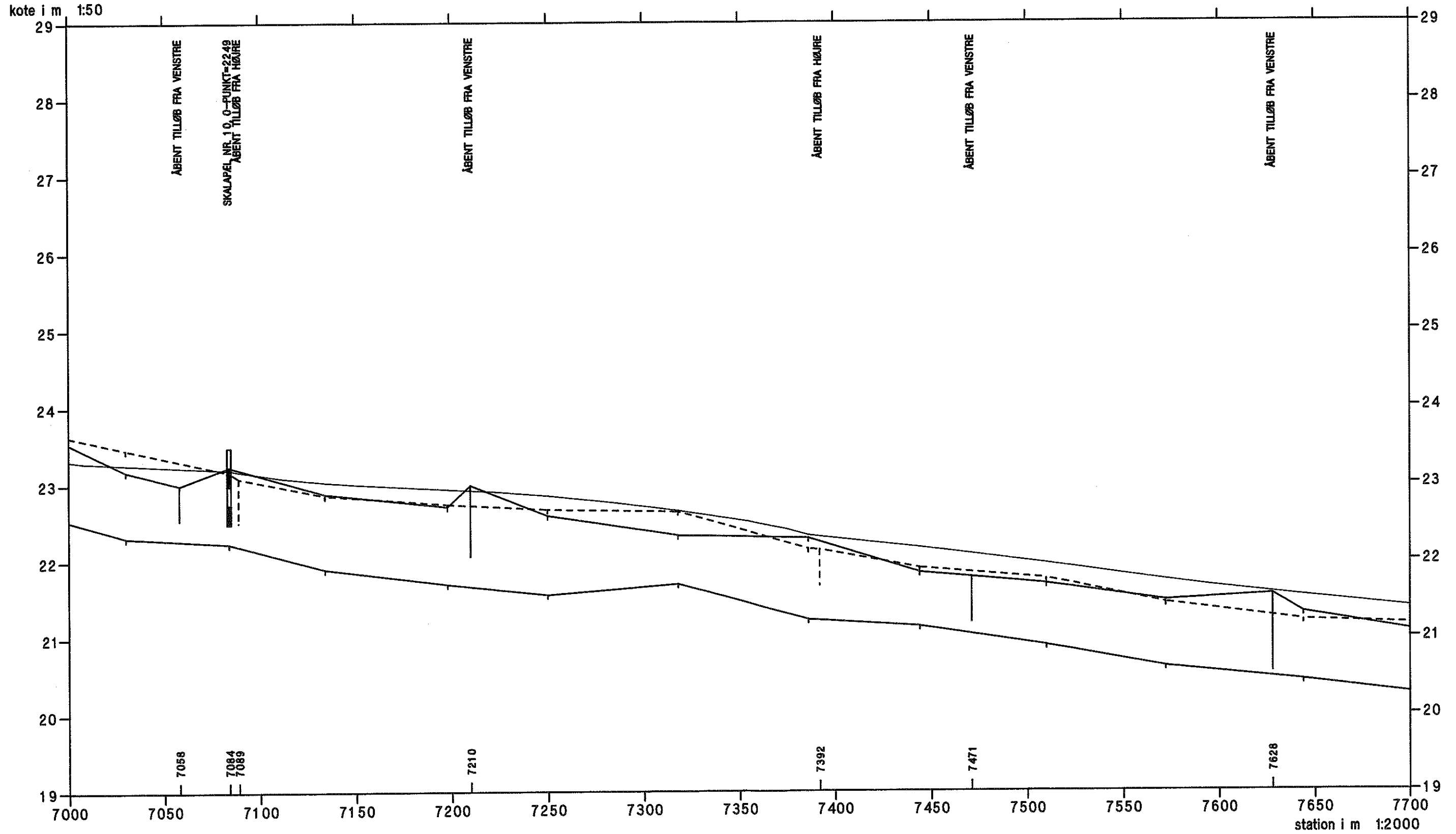
opmåling foretaget af DDH/Slagelse sep./okt. 1988



HEDESELSKABET



- Regulativ Sct. Petersborg
- Terræn i højre side
- Terræn i venstre side
- Dybeste punkt i tværprofil
- Median maksimum

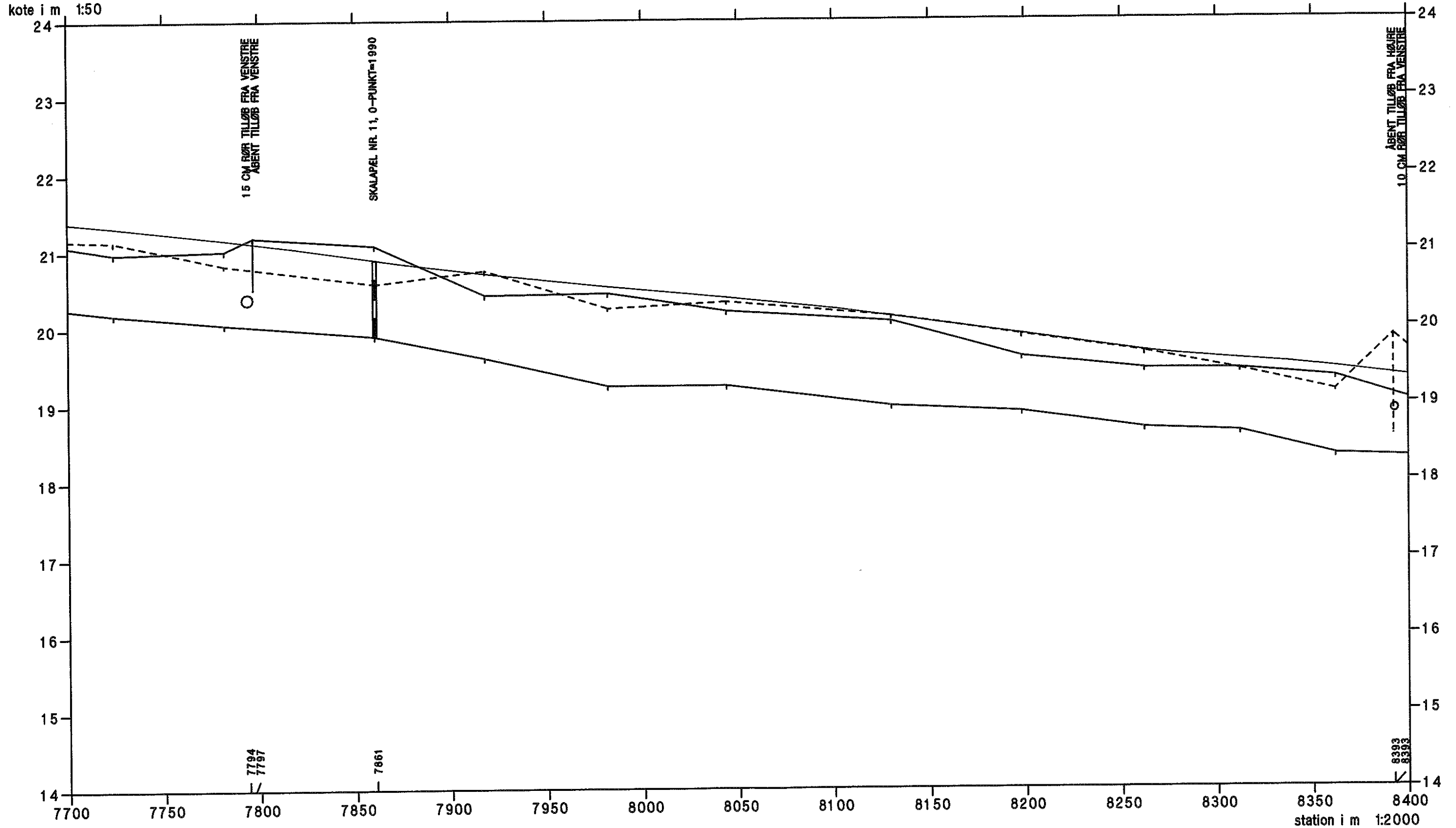


# Skovse-Gudum å

opmåling foretaget af DDH/Slagelse sep./okt. 1988



- Regulativ Sct. Petersborg
- Terræn i højre side
- Terræn i venstre side
- Dybeste punkt i tværprofil
- Median maksimum



# Skovse-Gudum å

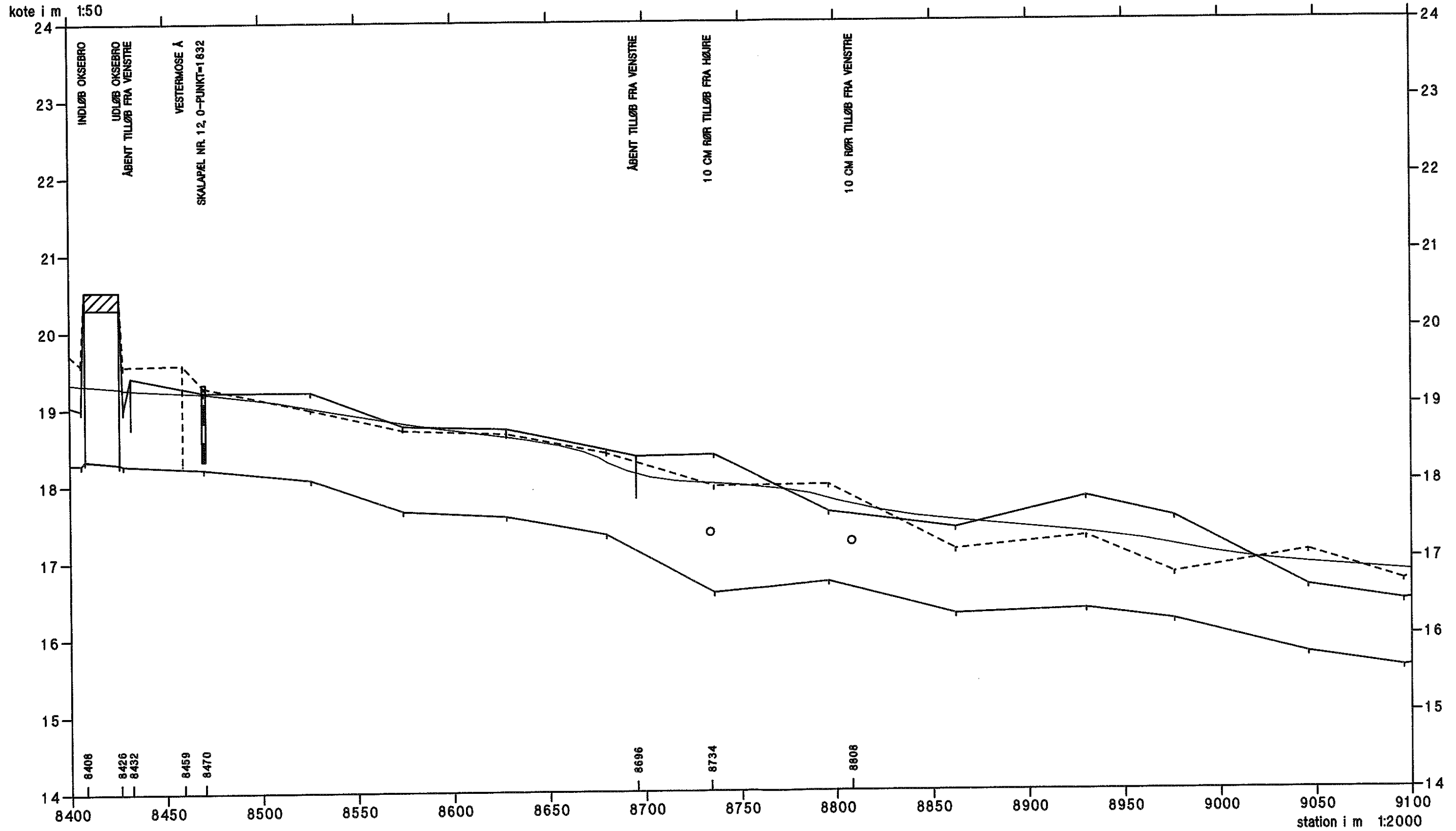
opmåling foretaget af DDH/Slagelse sep./okt. 1988



HEDESELSKABET



- Regulativ Sct. Petersborg
- Terræn i højre side
- Terræn i venstre side
- Dybeste punkt i tværprofillet
- Median maksimum

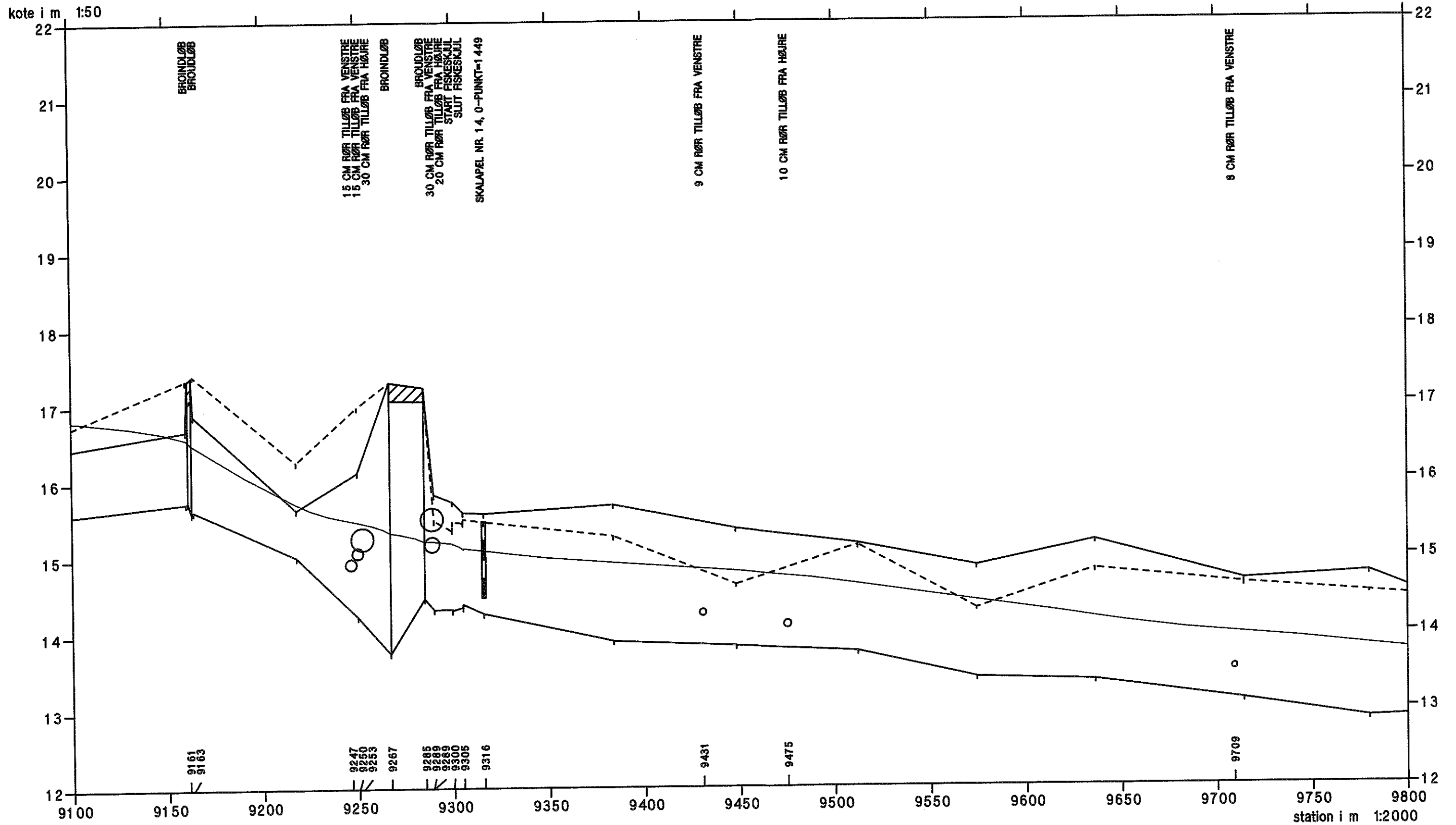


# Skovse-Gudum å

opmåling foretaget af DDH/Slagelse sep./okt. 1988



- Regulativ Sct. Petersborg
- Terræn i højre side
- Terræn i venstre side
- Dybeste punkt i tværprofilen
- Median maksimum

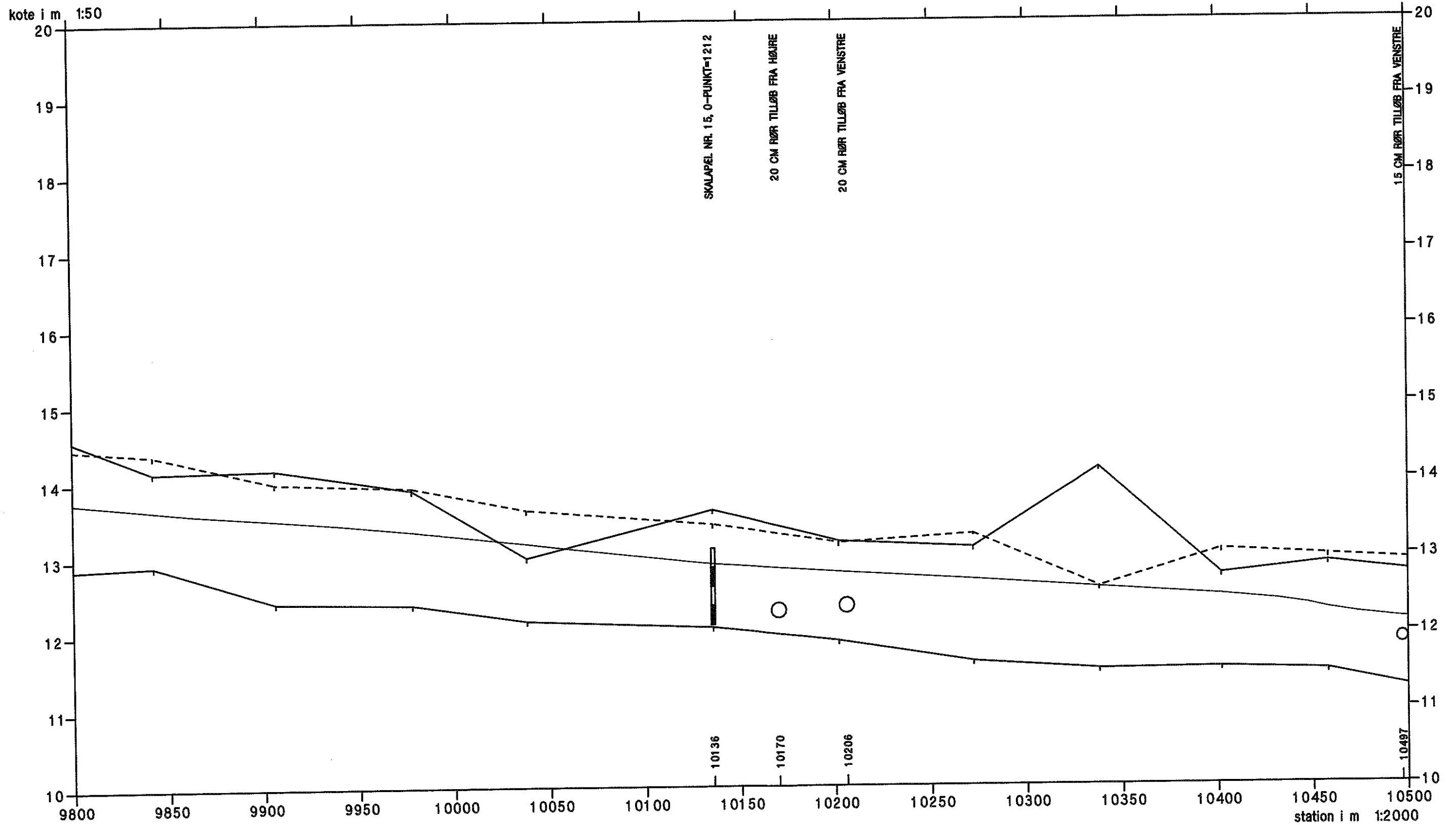


# Skovse-Gudum å

opmåling foretaget af DDH/Slagelse sep./okt. 1988



- Regulativ Sct. Petersborg
- Terræn i højre side
- Terræn i venstre side
- Dybeste punkt i tværprofillet
- Median maksimum





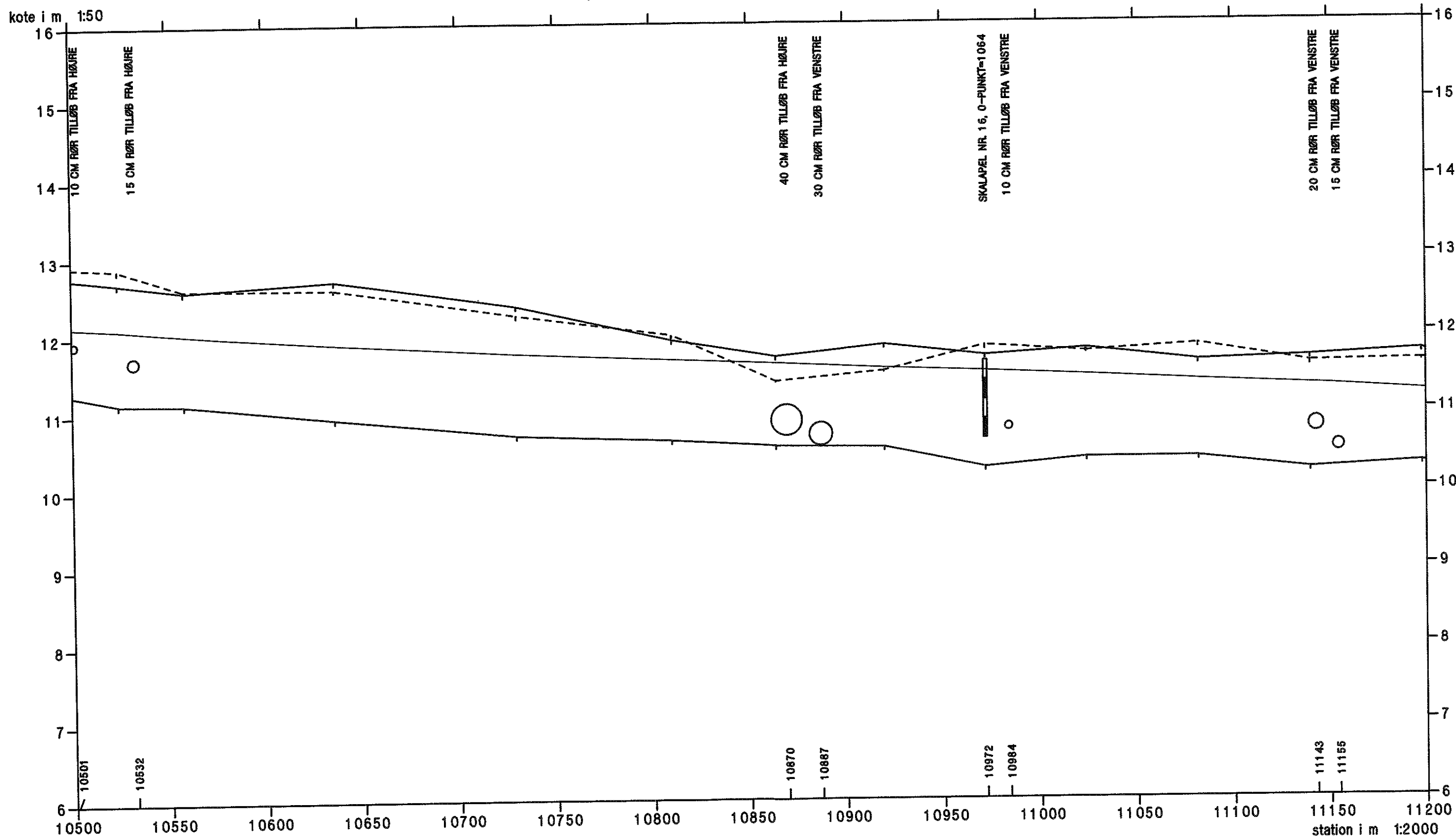
# Skovse-Gudum å

opmåling foretaget af DDH/Slagelse sep./okt. 1988



HEDESELSKABET

- Regulativ Sct. Petersborg
- Terræn i højre side
- Terræn i venstre side
- Dybeste punkt i tværprofillet
- Median maksimum



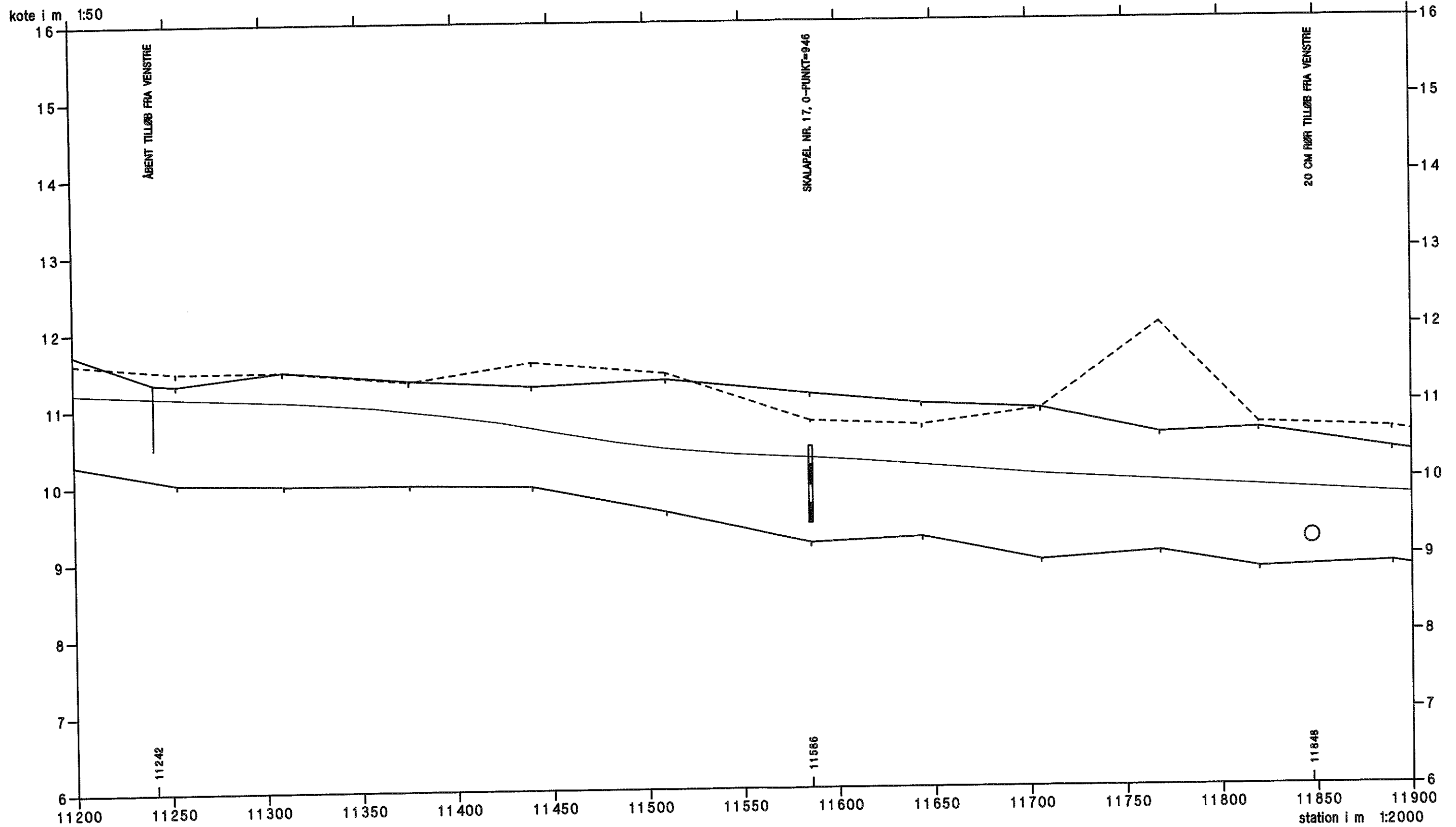
# Skovse-Gudum å

opmåling foretaget af DDH/Slagelse sep./okt. 1988



HEDESELSKABET

- Regulativ Sct. Petersborg
- Terræn i højre side
- Terræn i venstre side
- Dybeste punkt i tværprofillet
- Median maksimum



# Skovse-Gudum å

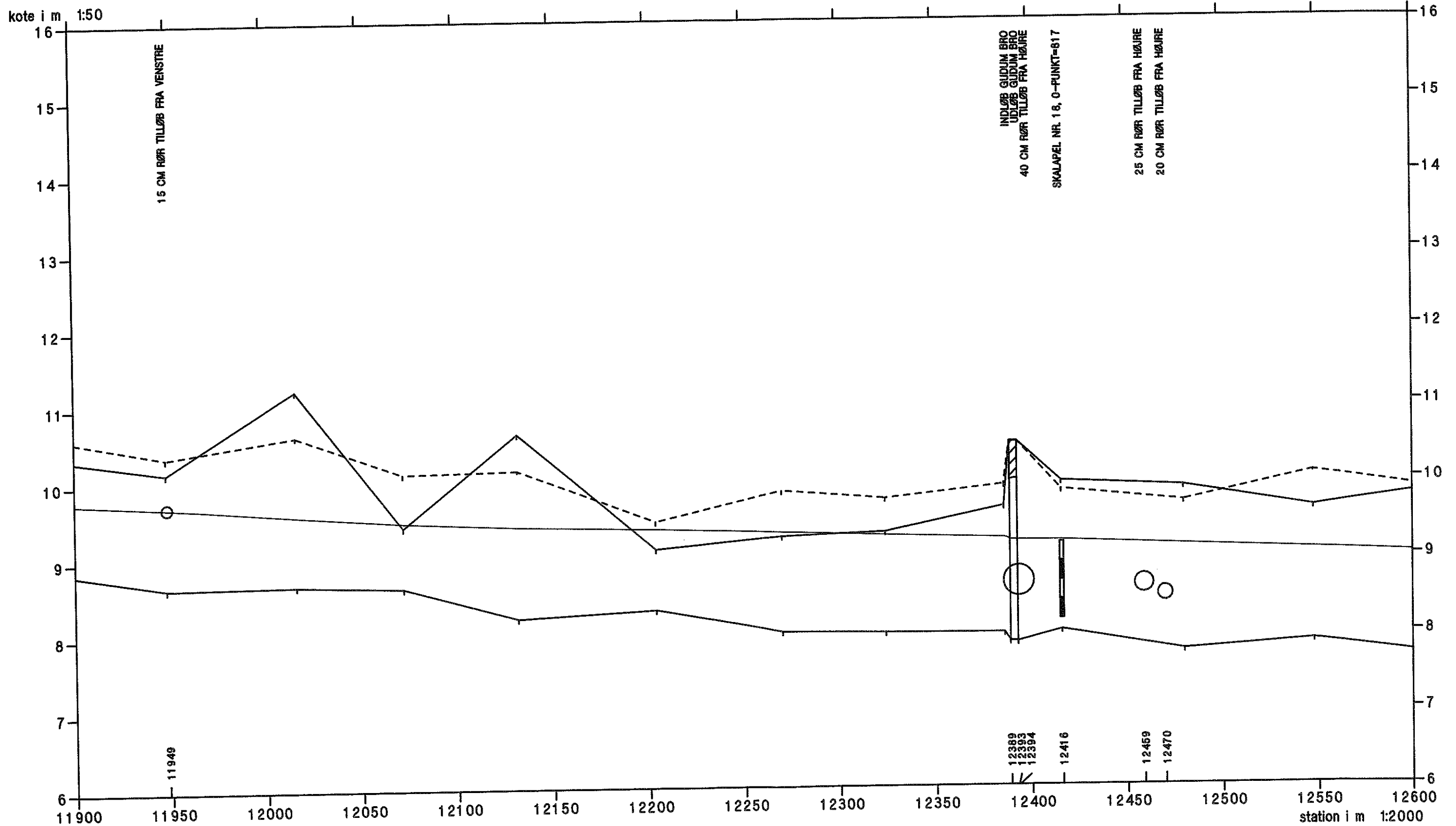
opmåling foretaget af DDH/Slagelse sep./okt. 1988



HEDESELSKABET



- Regulativ Sct. Petersborg
- Terræn i højre side
- Terræn i venstre side
- Dybeste punkt i tværprofillet
- Median maksimum



# Skovse-Gudum å

opmåling foretaget af DDH/Slagelse sep./okt. 1988



HEDESELSKABET



- Regulativ Sct. Petersborg
- Terræn i højre side
- Terræn i venstre side
- Dybeste punkt i tværprofil
- Median maksimum

