

BIRKEMOSERENDEN, STR. A

Opmålt af Hedeselskabet, Roskilde 1994

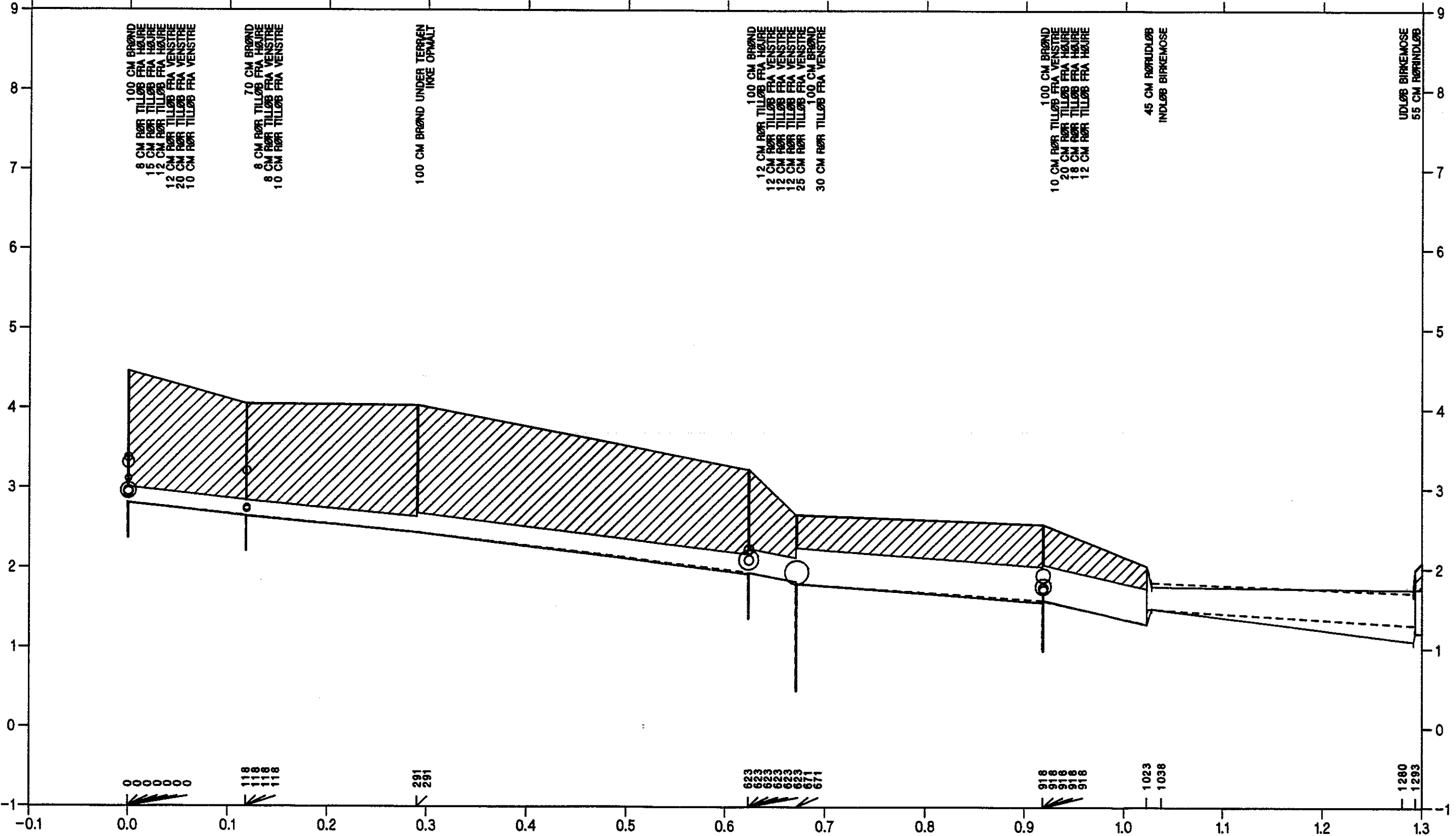


HEDESELSKABET



- Regulativ bundkote
- Terræn i højre side
- Terræn i venstre side
- Dybeste punkt i tværprofil

kote i m 1:50



Slagelse kommune

station i km 1:4000

BIRKEMOSERENDEN, STR. A

Opmålt af Hedeselskabet, Roskilde 1994

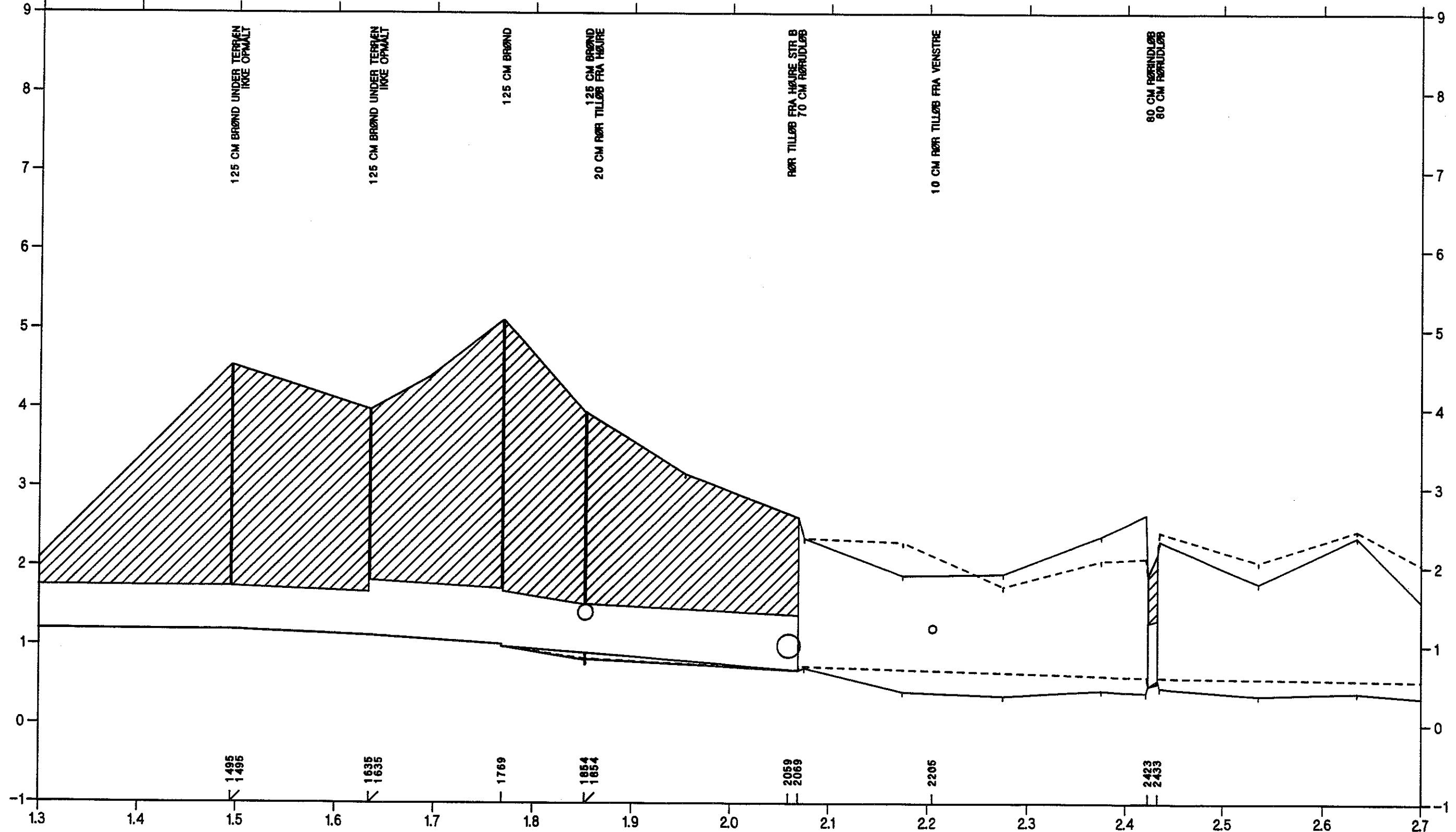


HEDESELSKABET



- Regulativ bundkote
- - - - - Terren i højre side
- Terren i venstre side
- Dybeste punkt i tværprofil

kote i m 1:50



Slægelse kommune

station i km 1:4000

BIRKEMOSERENDEN, STR. A

Opmålt af Hedeselskabet, Roskilde 1994

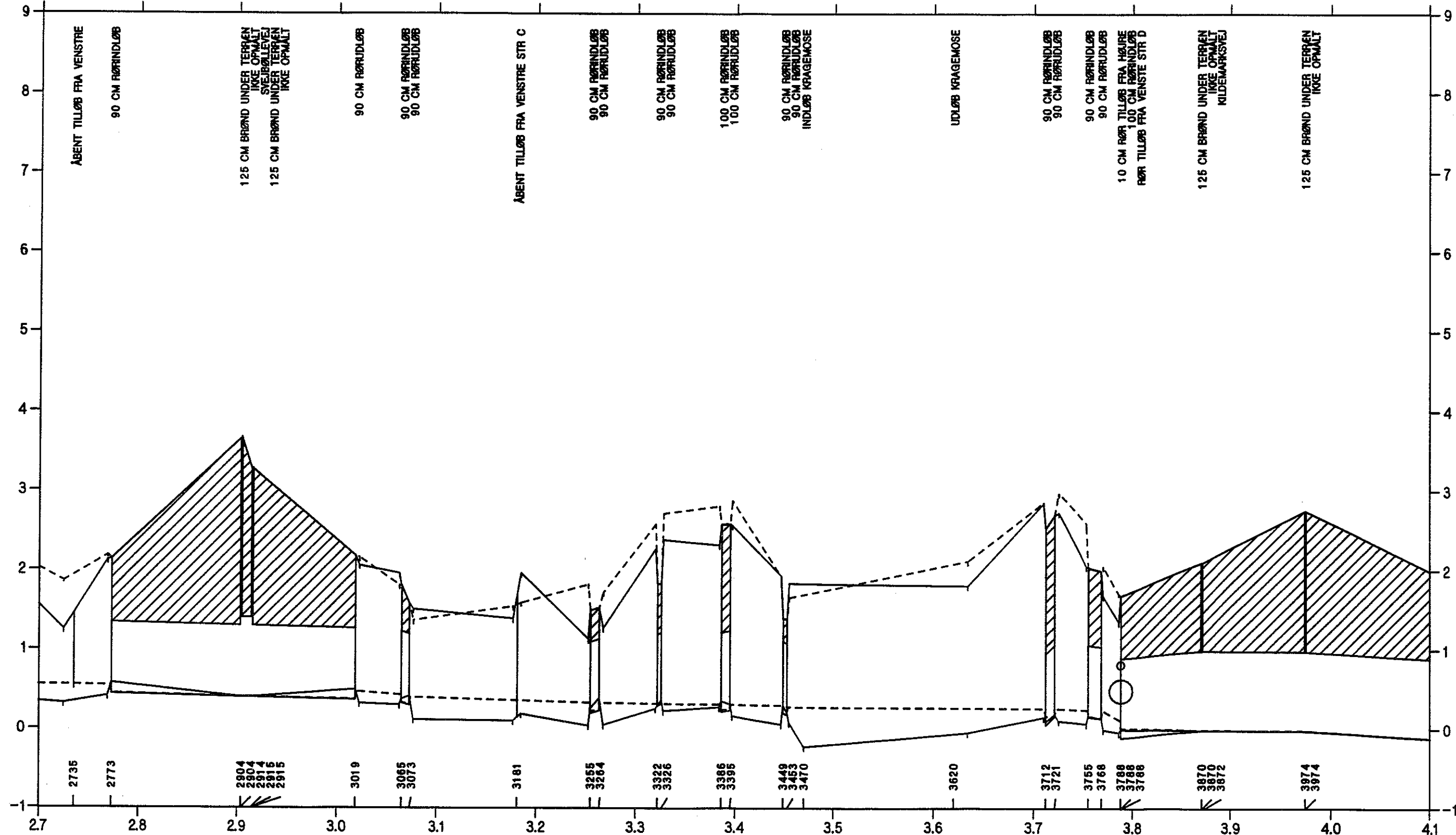


HEDESELSKABET



- Regulativ bundkote
- - - - - Terrain i højre side
- Terrain i venstre side
- Dybeste punkt i tværprofil

kote i m 1:50



Slagelse kommune

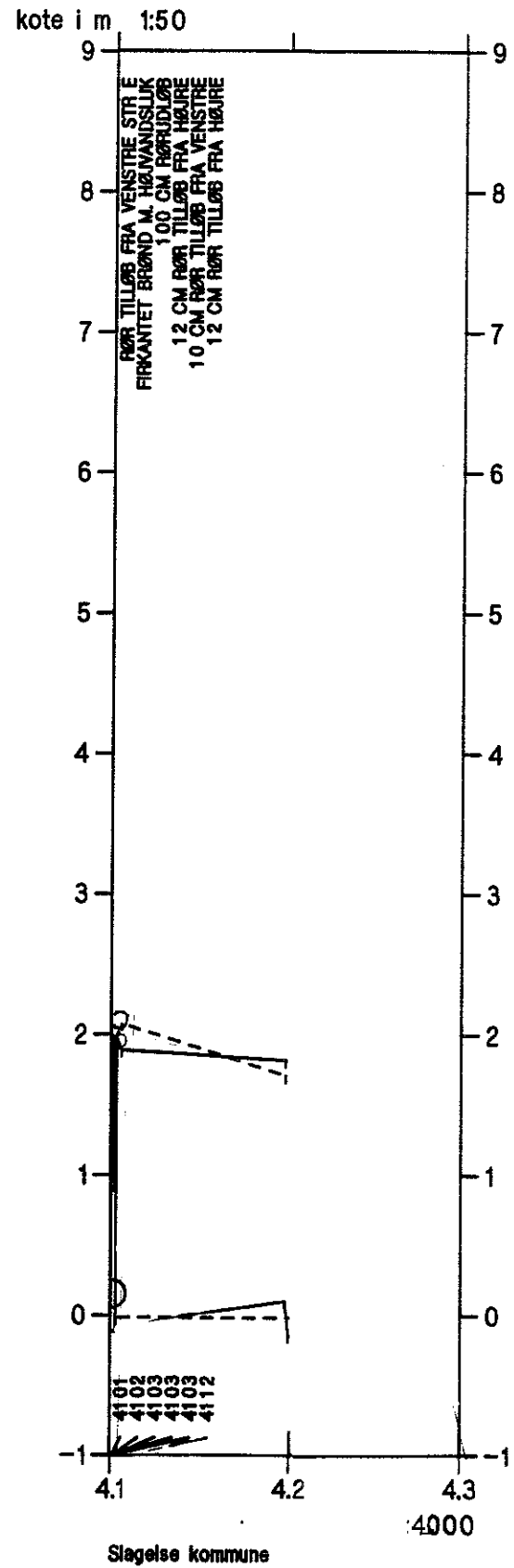
station i km 1:4000

BIRKEMOSERENDEN, STR. A

Opmålt af Hedeselskabet, Roskilde 1994



- Regulativ bundkote
- Terræn i højre side
- Terræn i venstre side
- Dybeste punkt i tværprofiliet

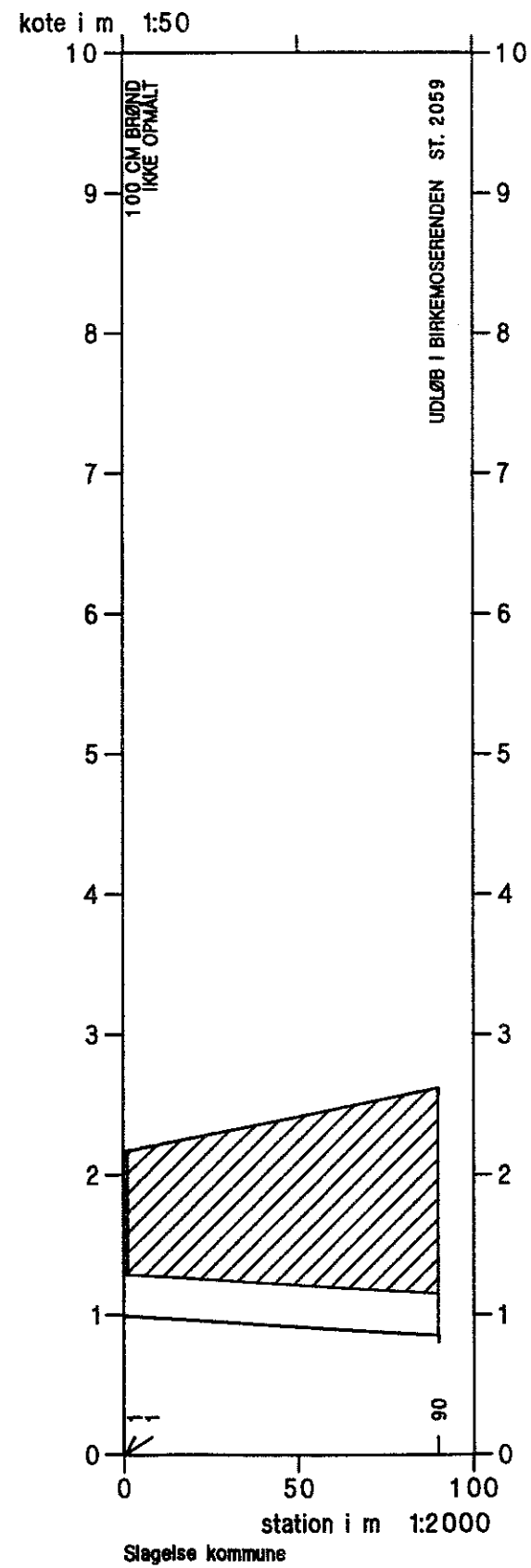


BIRKEMOSERENDEN, SIDELØB B

Opmålt af Hedeselskabet, Roskilde 1994



- Regulativ bundkote
- Terren i højre side
- Terren i venstre side
- Dybeste punkt i tværprofil

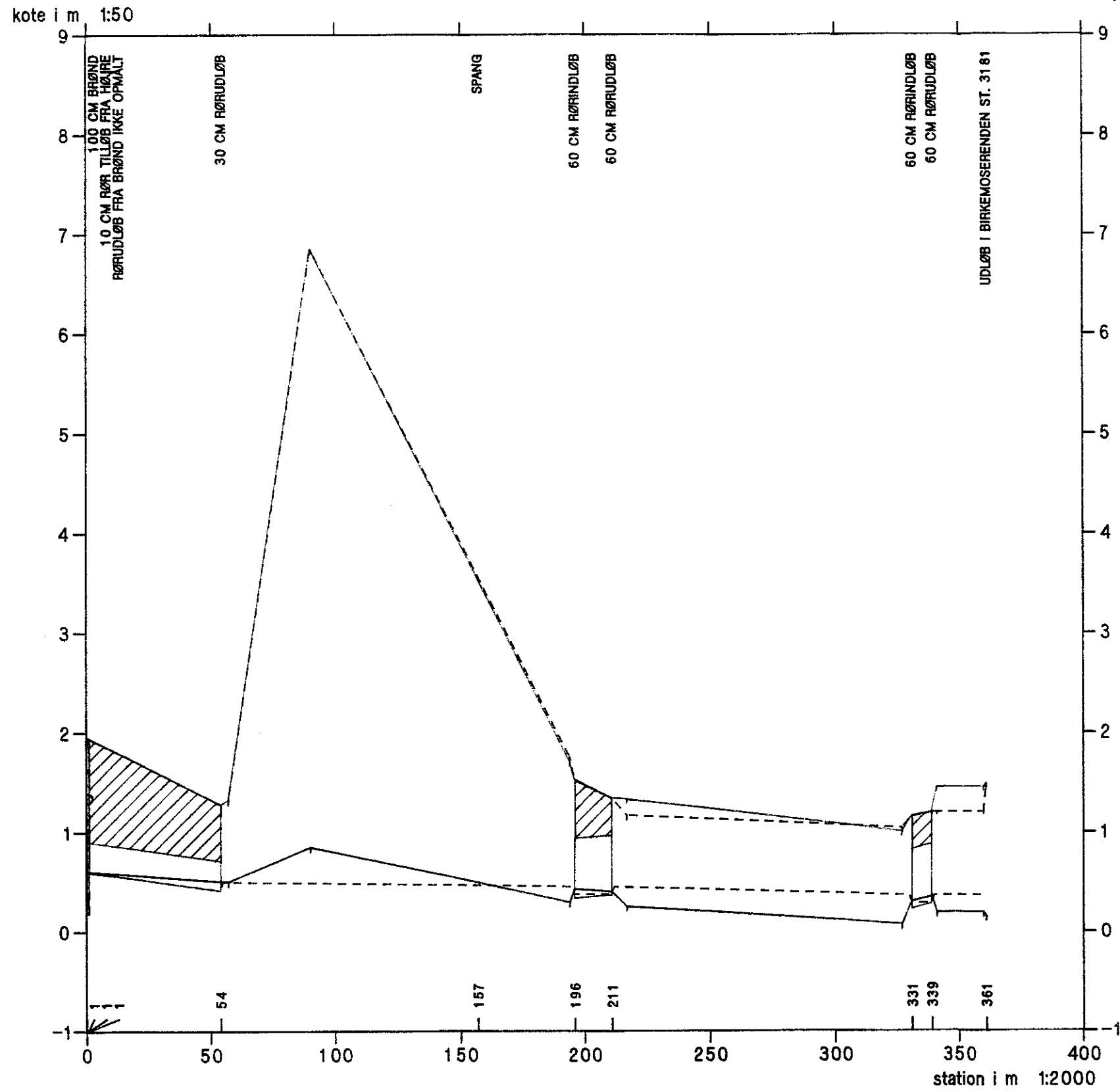


BIRKEMOSERENDEN, SIDELØB C

Opmålt af Hedeselskabet, Roskilde 1994



- Regulativ bundkote
- Terræn i højre side
- Terræn i venstre side
- Dybeste punkt i tværprofil



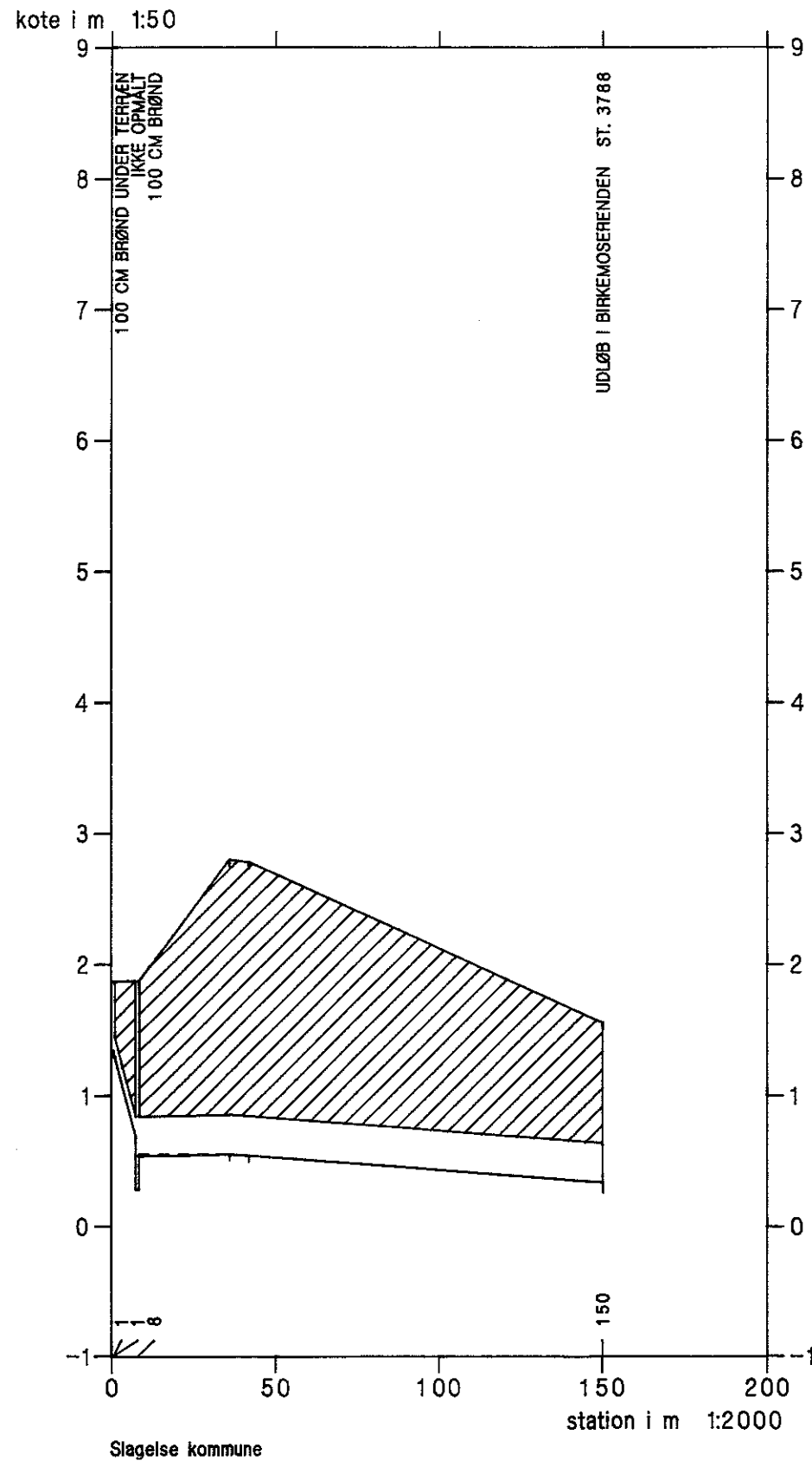
Slagelse kommune

BIRKEMOSERENDEN, SIDELØB D

Opmålt af Hedeselskabet, Roskilde 1994



- Regulativ bundkote
- Terræn i højre side
- Terræn i venstre side
- Dybeste punkt i tværprofilet



BIRKEMOSERENDEN, SIDELØB E

Opmålt af Hedeselskabet, Roskilde 1994



- Regulativ bundkote
- Terræn i højre side
- Terræn i venstre side
- Dybeste punkt i tværprofil

