


Signaturforklaring

- | | | | |
|--|-----------------|--|----------|
| | Åbent vandløb | | Eng/mose |
| | Rørlagt vandløb | | Løvskov |
| | Overkørsel | | Nåleskov |
| | Ejerlavsgroense | | Sø |
| | Matrikelskel | | |
| | Brugsgrøense | | |
| | Brønd | | |

HEDESELSKABET

Ringstedvej 20
4000 Roskilde

Telefon 46 30 03 10
Telefax 46 30 03 11



Miljø og energi
Roskilde

Sag:	Slagelse regulativ			Sag nr:	310 94200
Emne:	Birkemoserenden			Må:	1:4000
Dato:	Godkendt:	Sagsbehandler:	Tegnet:	Tegn.nr:	Bilag:
09.02.1994	JRS	JRS	MRA	004	
				Kortsystem:	DNN



Brand st 0

Brand st 8

Brand st 150

RU st 3788
RI st 3788
RU st 3755
RI st 3755
RU st 372
RI st 372

BIRKEMOSERENDEN

RU st 3453
RI st 3449

RU st 3395
RI st 3386

RU st 3326
RI st 3323

RU st 3255
RI st 3264

RU st 3073
RI st 3065

Brand st 2904
RU st 3015

Fix. pkt.
25-5-5073
kote 4.42

RI 2772

RU st 2433

RI st 2423

BIRKEMOSERENDEN

RU st 2069

RU st 90

SIDELOB 8

Brand st 0

Strup By Kirke-Stillinge

Kildemozen

Kildemozen

KJÆRMOSEN

Svalbølvej

Kildemozenvej

Kildemozenvej

Kildemozenvej

36

37

38

56

25^a

28

46

23

28

22^a

29^a

29^a

30^b

20

19

6^c

6^c

6^c

12^b

12^c

2^c

21^a

46^m

7^d

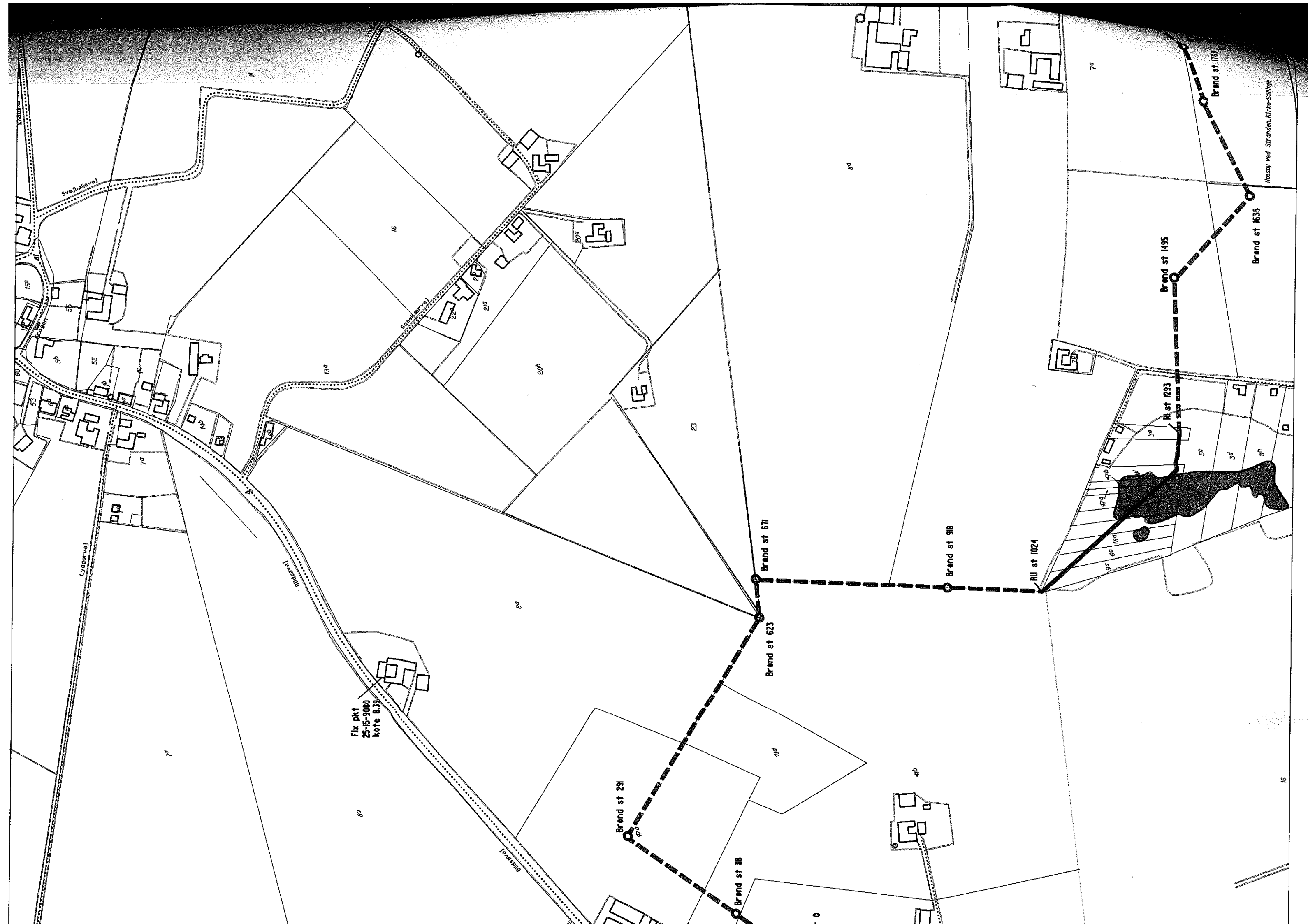
7^b

7^b

9^c

2^a

9^c



Fix pkt
25-15-9080
kote 8.39

Brand st 291

Brand st 88

Brand st 623

Brand st 671

Brand st 98

RU st 1024

Brand st 1495

Brand st 1635

RU st 1293

Mosby ved Stranden, Kirke-Sillings

Kirkevej

Svejballevej

Lysagervej

Løvevej

Billevej

15^a

5^a

55

7^a

14^a

23

13^a

16

22^a

21^a

20^a

23

8^a

7^a

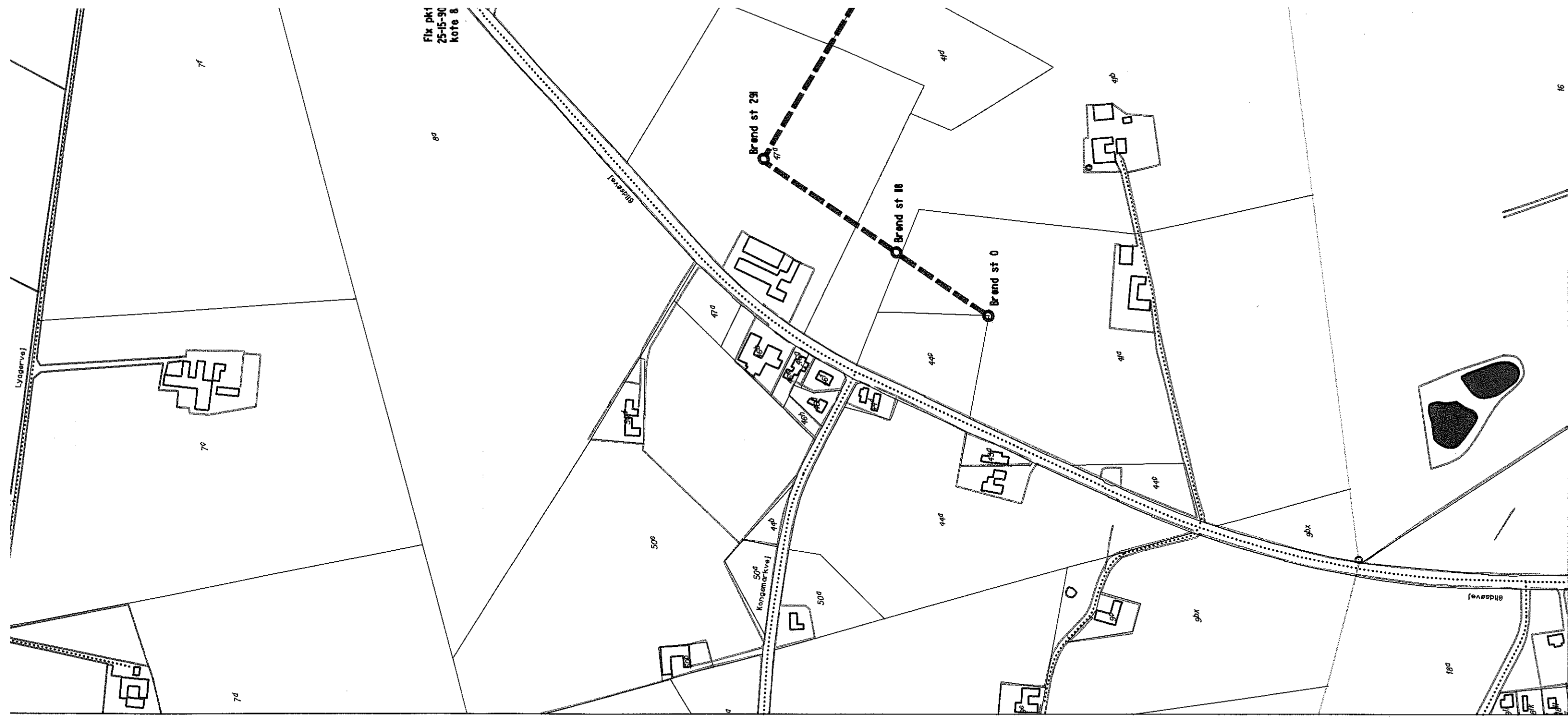
3^a

5^a

3^d

11^a

16



Fix pkt
25-15-90
kote 8