





 Projektgrænse

Afvandingsdybder

-  - 0 m: Vand
-  0,0-0,25 m: Sump
-  0,25-0,50 m: Våd eng
-  0,50-0,75 m: Fugtig eng
-  0,75-1,00 m: Tør eng
-  1,00-1,25 m: Tør jord

Ortofoto forår