

De forskellige områder

Hvad gør områderne forskellige og giver det mening at tale om forskellige delområder og delstrækninger?

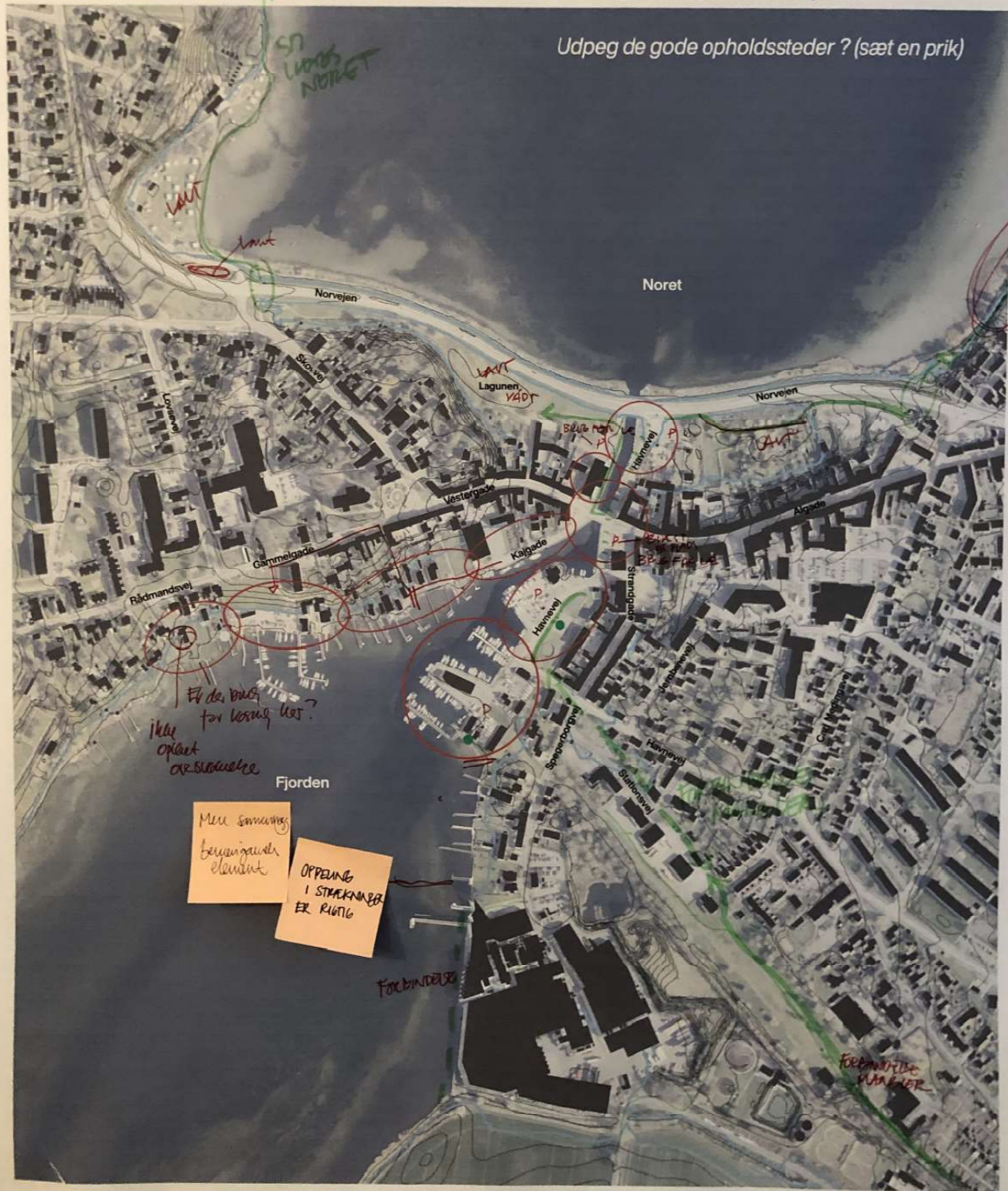
Hvad er vigtigt de enkelte steder?

Hvordan kan vi bruge de forskellige forhold til at indpasse løsningen lokalt, f.eks. mure og skrånende terræn?

Hvilke strækninger er særligt udsatte og hvilke kan tåle oversvømmelse?

Hvor findes de uforløste potentialer, som kan udvikles i sammenhæng med højvandsikringen?

Udpeg de gode opholdssteder? (sæt en prik)



De forskellige områder

"Havnens arealer (både på land og i vand) er udviklet og indvundet over årene siden byens opståen og frem til nu. Dette ses i de meget forskellige rumlige, arkitektoniske og funktionelle forhold, der findes i de forskellige havnebassiner, i forskellene på de to sider af havnen og i de gradvise overgange på strækningerne fra by til fjord.

En højvandsikringsløsning bør tilpasses de forskellige delstrækninger og områders særlige potentialer og karakteristika."

Hvad gør områderne forskellige og giver det mening at tale om forskellige delområder og delstrækninger?

Hvad er vigtigt de enkelte steder?

Hvordan kan vi bruge de forskellige forhold til at indpasse løsningen lokalt, f.eks. mure og skrånende terræn?

Hvilke strækninger er særligt udsatte og hvilke kan tåle oversvømmelse?

Hvor findes de uforløste potentialer, som kan udvikles i sammenhæng med højvandsikringen?

Skriv tegn på planchen eller sæt en post-it hér:

- * Væ ved opholdspladser
- * Sonekøling → funktioner tilpasses mikroklima
→ alternativt skal dette foretages
- ? Er der arrangementer der vil have en bedre plads og et andet sted?
Keramikfestival i "skibpen" af bibliotek
- * Mulig oversvømmelse/styning af vand ind med f.eks. Lagunen

KREEMNDE HAVN
GODT EKSEMPEL

Opret "Forening for Højvands-Sikring" i lokal, der bidrager



Kaj ved Bibliotek

Kanalen set mod Noret



Broen og Kajgade



Kaj langs Havnvej



Kajgade - øst

Plads til rekreativt ophold



Åben plads ved Kulturkajen



Kajgade - vest



Havnpladsen



Søklub og kaj mod fjorden



Det Røde Posthus



Sommer-48Vat



Viteero

strand kajak ophold
børn
krabbe-
fiskeri

Havneliv og -funktioner

Hvordan kan vi tilpasse højvandsikring i Skælskør så havnens varierede anvendelse understøttes?

Hvordan bevarer vi kontakten og adgangen til vandet - kan vi invitere vandet ind?

Hvor og hvordan kan vi indtænke nye hverdagsfunktioner som legeplads, nye forbindelsesstier og opholdslommer?

Hvilke eksisterende funktioner skal der tages højde for og hvilke nye funktioner bør indtænkes?

Hvilke funktioner skal ikke beskyttes (f.eks. vej, parkeringspladser etc.)?



Havneliv og -funktioner

"Uanset hvilken (højvands)løsning det bliver, skal Skælskør Havn fortsat fungere som byens hjerte, en levende lystbådehavn og eventplads til store begivenheder. Samtidig ønsker vi at udvikle havnen med fokus på at skabe bedre rammer for hverdagslivet med flere opholdslommer på havnen og nye funktioner som eksempelvis havnebad m. sauna, legeplads o.l.".

© 2017 Skælskør Kommune

Hvordan kan vi tilpasse højvandsikring i Skælskør så havnens varierede anvendelse understøttes?

Hvordan bevarer vi kontakten og adgangen til vandet - kan vi invitere vandet ind?

Hvor og hvordan kan vi indtænke nye hverdagsfunktioner som legeplads, nye forbindelsesstier og opholdslommer?

Hvilke eksisterende funktioner skal der tages højde for og hvilke nye funktioner bør indtænkes?

Hvilke funktioner skal ikke beskyttes (f.eks. vej, parkeringspladser etc.)?

Skriv/tegn på planchen eller sæt en post-it hér:

Roklubben
Adgang til vandet
over bæk gennem
broerne

Begynd sikring til
at lave sammen-
hængende støjfjelds
hele vejen rundt
om havnen. Fra
"Hejskole" til Harboe

Opret en
Højvands forening
så byens borgere
kan bidrage økonomisk
til flere opholdslommer
ved havnen



Keramikfestival på kajen ved biblioteket



Arrangement på havnen



Event i havnebassinet



Hverdag i havnebassinet



Sommerdag på havnen



Vinterdag ved Det Røde Pakhus



Pladser der skifter funktion efter årstid



Event på parkeringspladsen



Bilforbindelse



Rekreativt havnemiljø og havnefunktion



Havneliv og -funktioner

- Hvordan kan vi tilpasse højvandsikring i Skælskør så havnens varierede anvendelse understøttes?
- Hvordan bevarer vi kontakten og adgangen til vandet - kan vi invitere vandet ind?
- Hvor og hvordan kan vi indtænke nye hverdagsfunktioner som legeplads, nye forbindelsesstier og opholdslommer?
- Hvilke eksisterende funktioner skal der tages højde for og hvilke nye funktioner bør indtænkes?
- Hvilke funktioner skal ikke beskyttes (f.eks. vej, parkeringspladser etc.)?



Havneliv og -funktioner

"Uanset hvilken (højvands)løsning det bliver, skal Skælskør Havn fortsat fungere som byens hjerte, en levende lystbådehavn og eventplads til store begivenheder. Samtidig ønsker vi at udvikle havnen med fokus på at skabe bedre rammer for hverdagslivet med flere opholdslommer på havnen og nye funktioner som eksempelvis havnebad m. sauna, legeplads o.l."

Likking fra Masterplan for Skælskør

- Hvordan kan vi tilpasse højvandsikring i Skælskør så havnens varierede anvendelse understøttes?
- Hvordan bevarer vi kontakten og adgangen til vandet - kan vi invitere vandet ind?
- Hvor og hvordan kan vi indtænke nye hverdagsfunktioner som legeplads, nye forbindelsesstier og opholdslommer?
- Hvilke eksisterende funktioner skal der tages højde for og hvilke nye funktioner bør indtænkes?
- Hvilke funktioner skal ikke beskyttes (f.eks. vej, parkeringspladser etc.)?

Skriv/tegn på planchen eller sæt en post-it hér:

Havnevej er en barmere, der bør arbejdes med at skabe en sammenhang på tværs, evt. løfte eller flyttevejen. Fornarsomt smelt/brunt også i ft. Events. Sideløbende i samarbejde med stamvej + indvandsstier + parkering. Havnebad + sauna. Neddragning af trafikmængde. Evt. kun område. Terrasserne er en god ide!

Opholdsplads er en kedelig guleplads om sommeren. Antecampere er skønne, kan både flyttes, så den kan ændres undervejs. der kommer flere.

Havnen er kommunal, ligesom biblioteket og måske også sejlklub. Stort ønske om siddebanker, flere opholdspladser på havneparkens side, siddebanker, møbler, læg vindue nederst. Sni nogle steder at være. Fælles-stationen. Flyt den! Dertil udhæng.

Havnepladsen overvåges fornt. Sejlkub bør have ny plads.

Norvejen er svær at ligge. Noget enkelt, noget som sandt! ☺

Lagunen er "fugtigt" = badebar.

Øks. N2000 er udenfor lystbådehavnen. Fonde. Kulturmiljøfonde, evt. bidrag (frivilligt fra byen) crowdfunding.

Scenarieide. Havnsmiljøet mellem molemer. Evt som relativt anlæg.



Det historiske by- og havnemiljø

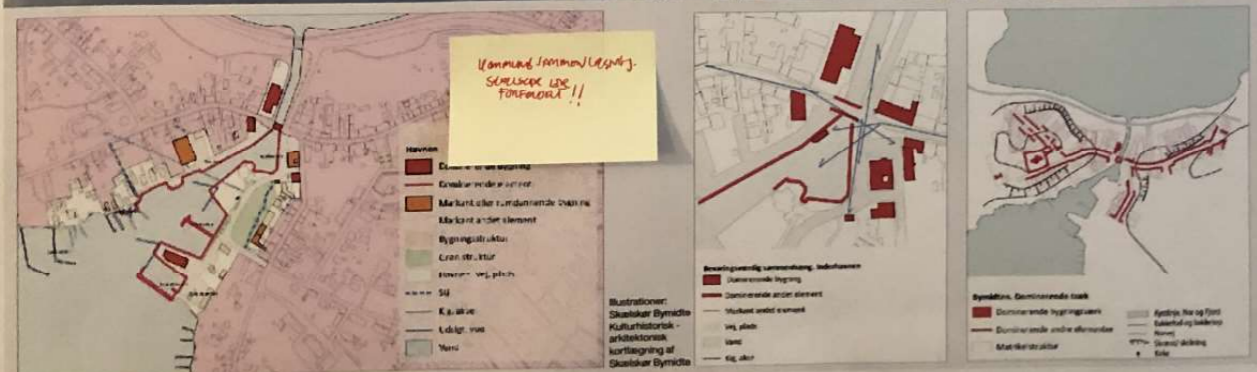
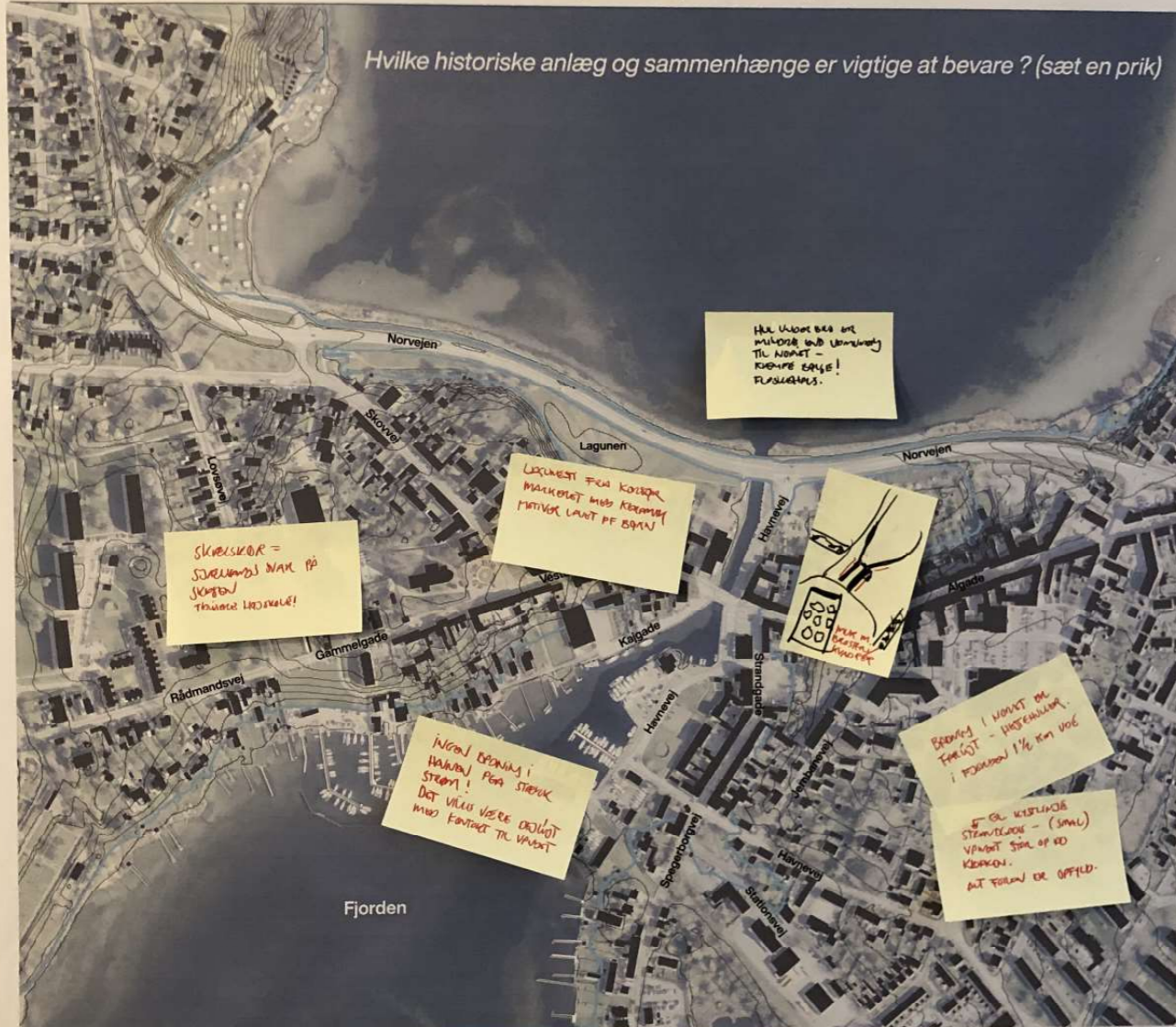
Hvordan kan højvandssikringen understøtte Skælskørs historiske havne- og bymiljø?

Kan vi styrke sammenhængen mellem Nor og Fjord?

Hvilken historie kan højvandssikringen være med til at fortælle? Er den oprindelige kystlinje, havn og bro vigtig?

Hvilke sammenhænge, områder og bygninger er vigtige i forhold til byens identitet?

Hvilke historiske elementer kan inspirere til udformning af en højvandssikring?



Det historiske by- og havnemiljø

"Både havneudviklingen og en evt. højvandssikring skal udformes i respekt for den maritime historie samt havne- og bymiljøet."

Udtalelse fra arbejdsgruppen for Skælskør

"Det er afgørende, at udviklingen af byen sker i respekt for bymiljøet, byens historie og de bevaringsværdige huse og den samlede kulturarv, de udgør"

Udtalelse fra arbejdsgruppen for Skælskør

Hvordan kan højvandssikringen understøtte Skælskørs historiske havne- og bymiljø?

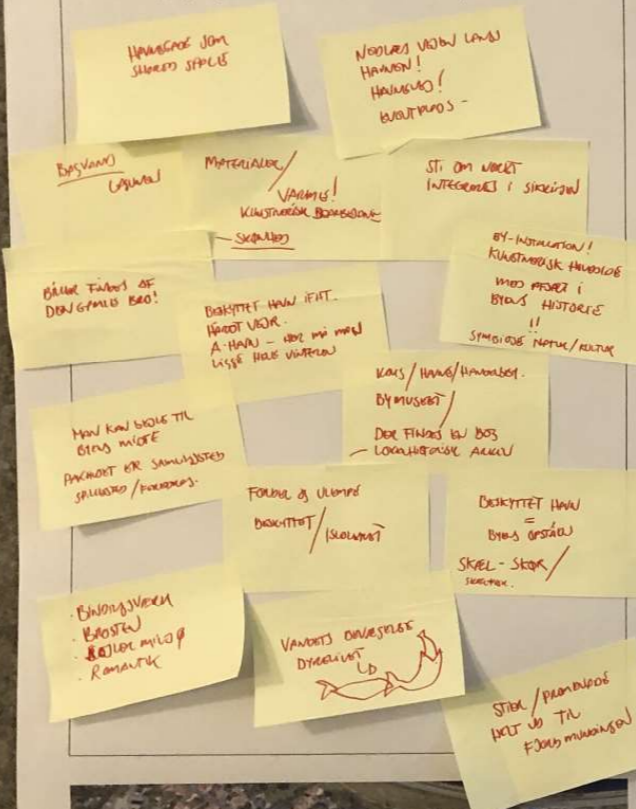
Kan vi styrke sammenhængen mellem Nor og Fjord?

Hvilken historie kan højvandssikringen være med til at fortælle? Er den oprindelige kystlinje, havn og bro vigtig?

Hvilke sammenhænge, områder og bygninger er vigtige i forhold til byens identitet?

Hvilke historiske elementer kan inspirere til udformning af en højvandssikring?

Skriv/tegn på planchen eller sæt en post-it hér:



Kunst og kulturliv

Hvordan kan kunst integreres i højvandssikringen af Skælskør ?

Can selve højvandssikringen have en kunstnerisk udformning på udvalgte strækninger - og evt. hvor ?

Hvordan kan højvandssikringen understøtte eksisterende kunst- og kulturoplevelser i byrum og bymiljø ?

Hvordan kan projektet for højvandssikringen understøtte det særlige kunst- og kulturliv i Skælskør ?

Hvilke kunst- og kulturoplevelser findes i dag ? (sæt en prik)



Kunst og kulturliv

"Synergi mellem den professionelle kunst, kulturen og foreningslivet skal udnyttes til glæde for byens borgere, turister og besøgende"

Lisbeth Rasmussen for Skælskør


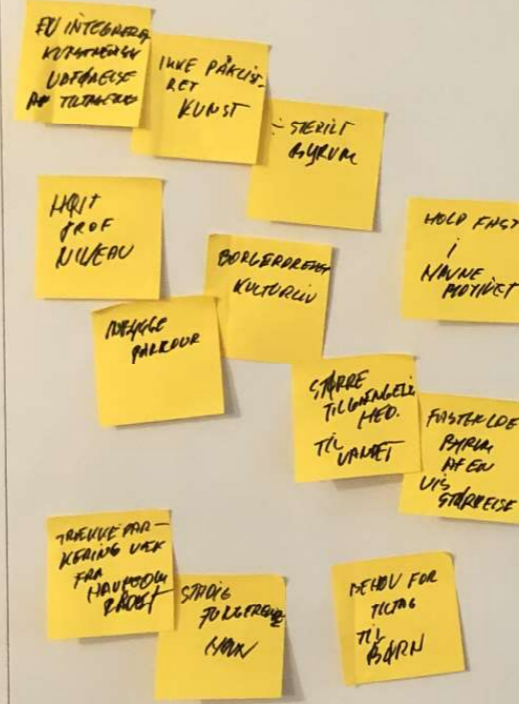
Hvordan kan kunst integreres i højvandssikringen af Skælskør ?

Can selve højvandssikringen have en kunstnerisk udformning på udvalgte strækninger - og evt. hvor ?

Hvordan kan højvandssikringen understøtte eksisterende kunst- og kulturoplevelser i byrum og bymiljø ?

Hvordan kan projektet for højvandssikringen understøtte det særlige kunst- og kulturliv i Skælskør ?

Skriv/tegn på planchen eller sæt en post-it hér:



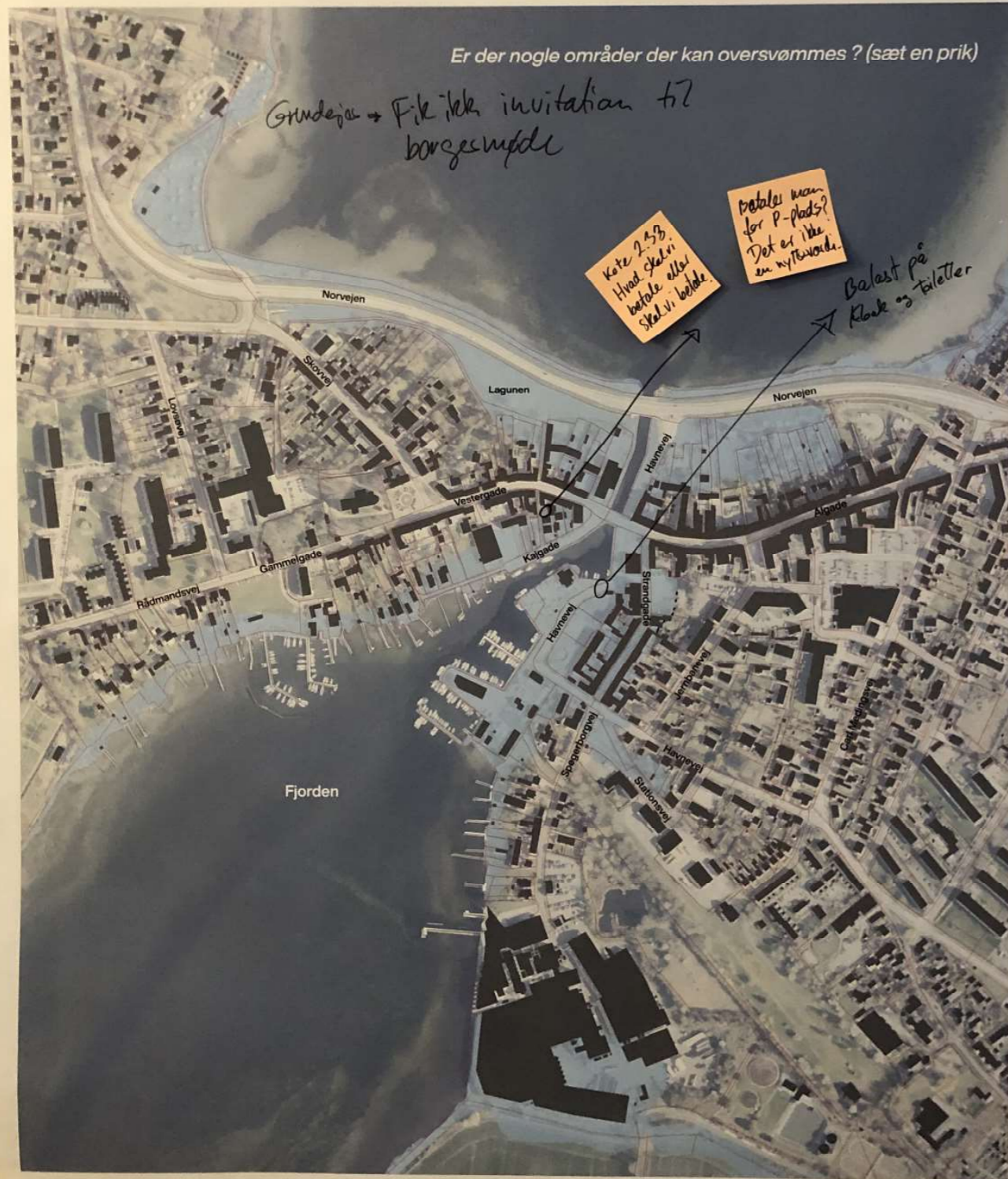
Forudsætninger

Hvilke områder skal beskyttes og hvad kan tåle oversvømmelse?

Hvilke områder oversvømmes først?

Hvilke områder bør evt. prioriteres først?

Hvad er jeres erfaring fra tidligere hændelser?



Forudsætninger

- Tilpasning af en landbaseret løsning til havnemiljøet i Skælskør, eventuelt ved anvendelse af mobile løsninger.

- Sikring til en 100 års hændelse i 2070, svarende til kote 2.0 over daglig vande.


Hvilke områder skal beskyttes og hvad kan tåle oversvømmelse?

Hvilke områder oversvømmes først?

Hvilke områder bør evt. prioriteres først?

Hvad er jeres erfaring fra tidligere hændelser?

Skriv/tegn på planchen eller sæt en post-it hér:



Normalvandstand



Oversvømmelse 2020



Normalvandstand



Oversvømmelse 2020



Oversvømmelse 2020



Oversvømmelse 2020



Oversvømmelse 2020



Foto: Sjællandske Nyheders website



Oversvømmelse - Årstal ukendt



Udsigt fra broen - Årstal ukendt Udsigt fra Broen.