

Selv om forslagene indeholder forholdsvis beskedne forhøjelser af diget, vil der altid være et dilemma i prioriteringen mellem udsigt og effektiv kystbeskyttelse. Det er blandt andet denne prioritering, som medlemmerne i digegruppen skal drøfte.

Forslag A - område 1

Diget i den sydlige del af området forhøjes med 60 cm, så toppen er 2,4 meter over havet. Helt mod syd øges højden på diget yderligere, og kysten foran diget forstærkes med sand. Projektet sikrer den sydlige del, mens beskyttelsen af den nordlige del er uforandret.




Forslag B - område 1

Hele det eksisterende dige forhøjes. Den sydlige del forhøjes som beskrevet i forslag A, mens den nordlige del forhøjes med 70 cm. Projektet sikrer hele område 1.

Hvad kan der gøres?

Vi har opdelt kyststrækningen i 3 områder. For hvert område har vi udarbejdet nogle forslag til, hvordan området kan sikres mod oversvømmelser fra havet.

På kortene du se de to forslag for område 1, som omfatter Gudekvarteret, Søbrinken og Granskoven.

-  FORSLAG TIL PLACERING AF DIGE
-  OMRÅDE 1
-  GRUNDEJERE

Hvem bliver oversvømmet?
Husejere i det blå område kan forvente oversvømmelser flere gange i løbet af de næste 50 år, hvis digerne ikke bliver forstærket. Det drejer sig om cirka 270 huse.

Hvad koster det?

Forslag A koster ca. 3,3 millioner kr., mens forslag B koster ca. 3,6 millioner kr.

Hvis projektet finansieres med et fastforrentet 20-årigt lån på 5 procent og drift og vedligehold sættes til 2 procent, vil omkostningen i gennemsnit blive omkring 1.500 kr. om året pr. grundejer, uanset hvilken løsning der vælges.

Fordelingsnøglen er ikke besluttet, så overslaget på de 1.500 kr. er blot for at give en fornemmelse af beløbets størrelse.

Selvrisiko stiger
 Den nye stormflodsordning betyder, at selvriskoen på din forsikring stiger, hver gang dit hus bliver oversvømmet på grund af stormflod. Kontakt eventuelt dit forsikringsselskab for yderligere information.

Hvad kommer der til at ske?

Tidslinje

1. Borgermøder med information om projektet og oprettelse af digegruppe.
2. Digegruppen konstituerer sig, og medlemmerne vælger et projekt, som de ønsker at arbejde videre med.
3. Digegruppen anmoder kommunen om at lave en interesseundersøgelse blandt grundejerne og en forespørgsel til Kystdirektoratet.
4. Svarene fra grundejerne og Kystdirektoratet fremlægges i Teknik- og Miljøudvalget.
5. Teknik- og Miljøudvalget beslutter, om der skal arbejdes videre med projektet.
6. Møde mellem grundejerne og kommunen, hvor grundejerne får yderligere information om projektet og økonomien.
7. Ny interesseundersøgelse blandt grundejerne.
8. Teknik- og Miljøudvalget giver den endelige godkendelse til at gå videre med projektet.
9. Kystdirektoratet giver den endelige godkendelse af projektet.

Spørgsmål?

Du er velkommen til at kontakte os, hvis du har spørgsmål.

Center for Teknik og Miljø • Miljø og Natur • Dahlsvej 3 • 4220 Korsør
Telefon 58 57 47 87 • Mail: teknik@slagelse.dk

Vandet stiger

← beskyt din ejendom mod oversvømmelser

Område 01



Opret en digegruppe

← og vær med til at sikre dit hus mod oversvømmelser

Du får denne folder, fordi dit hus ligger tæt på Storebælt og derfor er i fare for at blive oversvømmet på et tidspunkt. Slagelse Kommune anbefaler, at du og de øvrige grundejere i området danner en digegruppe. Medlemmerne i digegruppen skal beslutte, hvordan I bedst sikrer jeres huse mod de voldsomme oversvømmelser, vi forventer i fremtiden. Digegruppen skal desuden tilse, at digerne bliver vedligeholdt, så kystbeskyttelsen er i orden, når der bliver brug for den.

Vi har opstillet nogle forslag til, hvordan I kan sikre kysten ud for jeres huse. Der vil altid være et dilemma i prioriteringen mellem udsigt og effektiv kystbeskyttelse. Vi er klar til en god dialog om den bedste løsning for jer.

Grundejernes ansvar

Ifølge Kystbeskyttelsesloven er sikring mod oversvømmelser grundejernes eget ansvar. Kommunen kan vælge at støtte grundejerne med tekniske analyser, borgerinddragelse og sagsbehandling. Slagelse Kommune har valgt at

tilbyde grundejerne denne service, og det er derfor, du modtager denne pjece med information og opfordring til at danne en digegruppe.

Vær opmærksom på, at det er staten og ikke kommunen, der er myndighed på kystbeskyttelsesområdet. Kommunens ydelser er udelukkende et tilbud og en ekstra service til grundejerne.

Baggrund

Den 1. november 2006 steg vandet i Storebælt til ca. 1,6 meter over den normale vandstand. I Korsør kom der voldsomme mængder vand ind i fiskerihavnen, og store dele af Søndre bydel blev oversvømmet. I Nordre bydel stod vandet op i gaderne flere steder.

Klimaforskere forudser, at den globale opvarmning vil få vandstanden i havene til at stige med 30 cm i de kommende 50 år. Det betyder, at et højvande, som det i 2006, vil oversvømme store dele af Korsør.