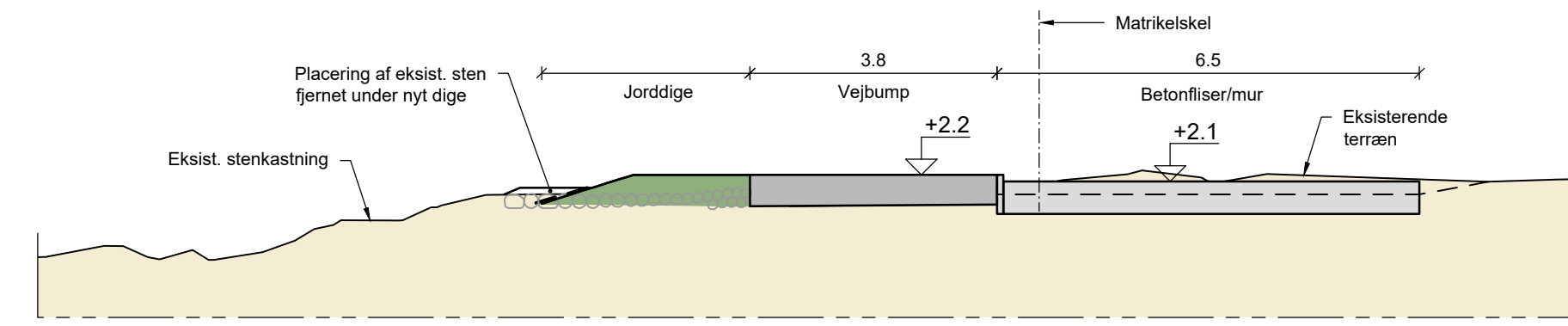
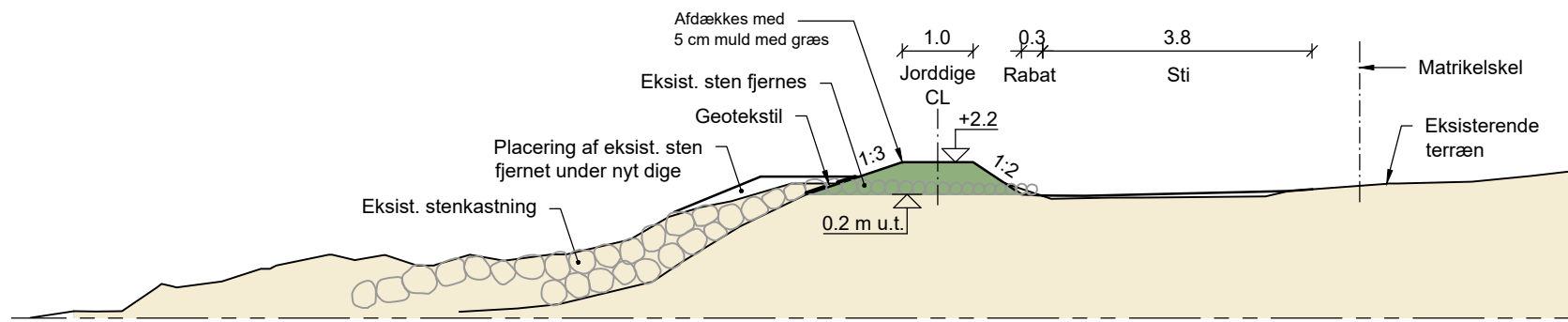


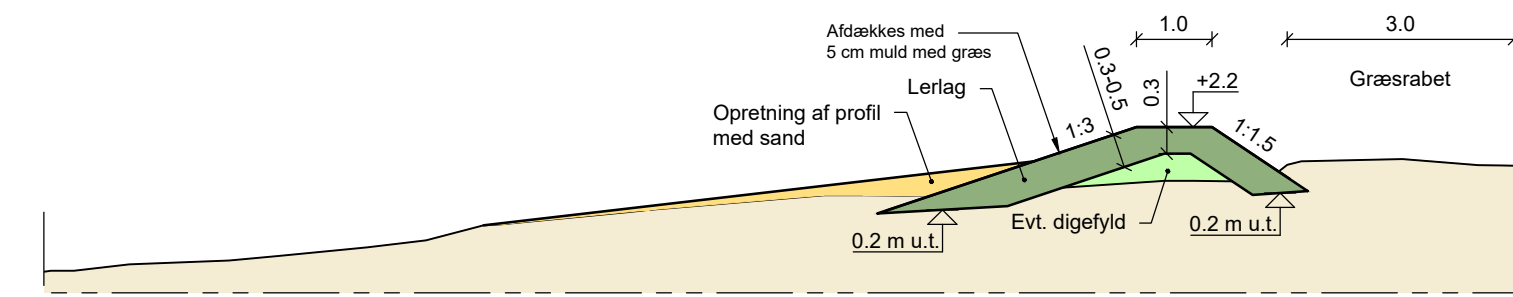
SNIT A-A, 1:100



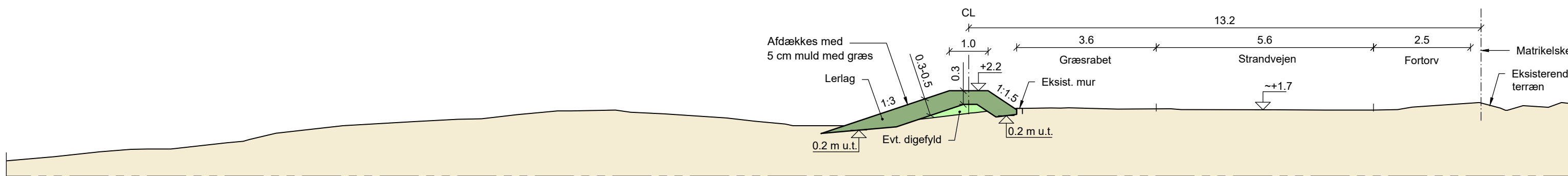
SNIT B-B, 1:100
ST. 164



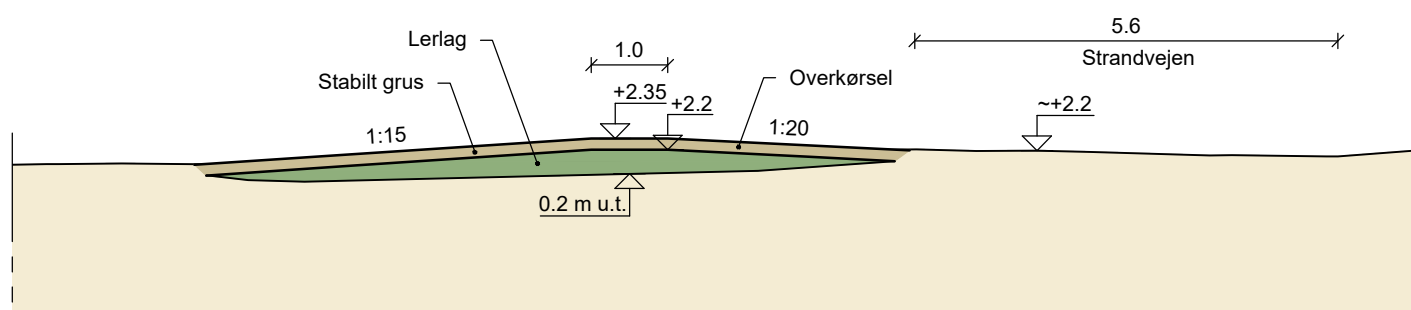
SNIT C-C, 1:100
ST. 140



SNIT D-D, 1:100
ST. 110



SNIT E-E, 1:100
ST. 60



SNIT F-F, 1:100
ST. 6

NOTE:

Koter er i m angivet i kotesystem DVR90
Ubenævnte mål er i m
Koordinatsystem er UTM32

Lerlag på dige føres min. 0.2 m under eksisterende terræn

HENVISNINGER:

Placering af snit Se tegn nr. F1_K24_300.

SIGNATURER:

u.t. m under terræn

1	Opdateret efter myndighedskommentarer	2021-06-24	LRI	KBO	KBO
Udgave	Betegnelse/Revision	Dato	Udført	Kontrol	Godkendt
Sag:	Slagelse Kommune, Halsskov	Projekt nr.:	10404910		
Emne:	Myndighedsprojekt - Område 3 Højvandsikring Snit	Fase:	Myndighedsprojekt		
Dato:	2020.05.26	Udf.:	JAD/LRI	Kont.:	MLV
		Godk.:	KBO	Mål:	1:100
					840x297