

Velkommen

Informationsmøde om beredskab i stormflodssituationer

8. december 2021

Dagsorden til informationsmødet

- Beredskabet informerer
 - Varslinger fra DMI
 - Beredskabet prioriteringer
 - Placering af grusbunker og sandsække
- Risikostyringsplanen
- Status på kystbeskyttelsesprojekterne
 - Skælskør
 - Halsskov Område 1, 2 og 3
 - Kobæk
 - Korsør
- Udkast til ny hjemmeside om beredskab i stormflodssituationer
 - Forslag og ideer til indhold på siden

Beredskabsindsatsen i forbindelse med stormflod

Ved varsel om højvande med oversvømmelser til følge iværksætter Slagelse Brand og Redning deres:

”Instruks ved varsel om forhøjet vandstand”.

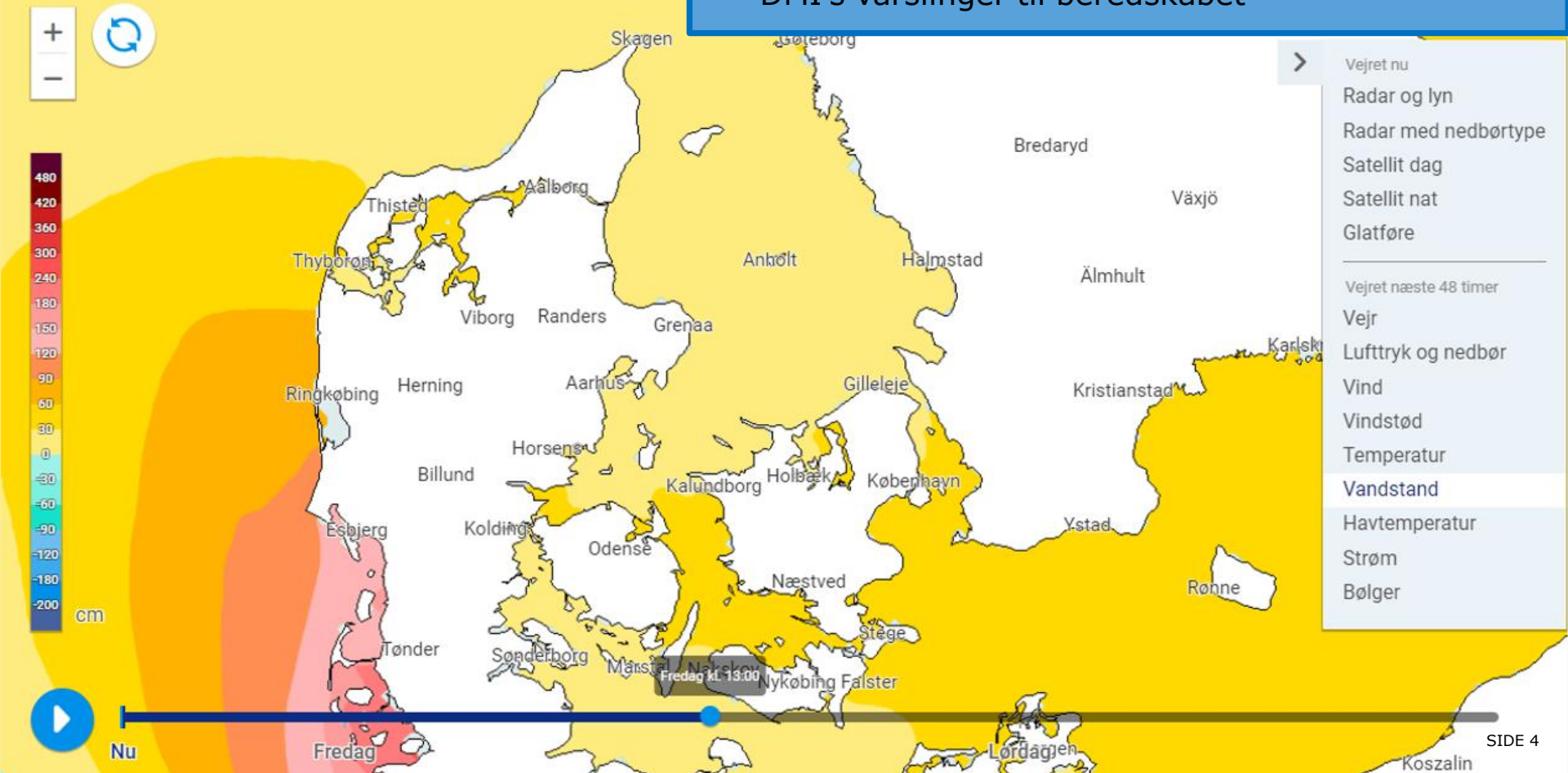
Den operative komandostab består af Slagelse Brand og Redning, Center for Miljø, Plan og Teknik, Entreprenørservice og SK Forsyning.

De står for at koordinere den fælles beredskabsindsats.

De følger udviklingen og beslutter løbende hvilke tiltag, der operativt skal gennemføres ud fra DMI's prognoser for vandstand samt de virkelige forhold i de oversvømmelsestruede områder i kommunen.



- [Vandstandsprognoser](#) for de næste 48 timer
- Varslinger på DMI' hjemmeside
- DMI's varslinger til beredskabet



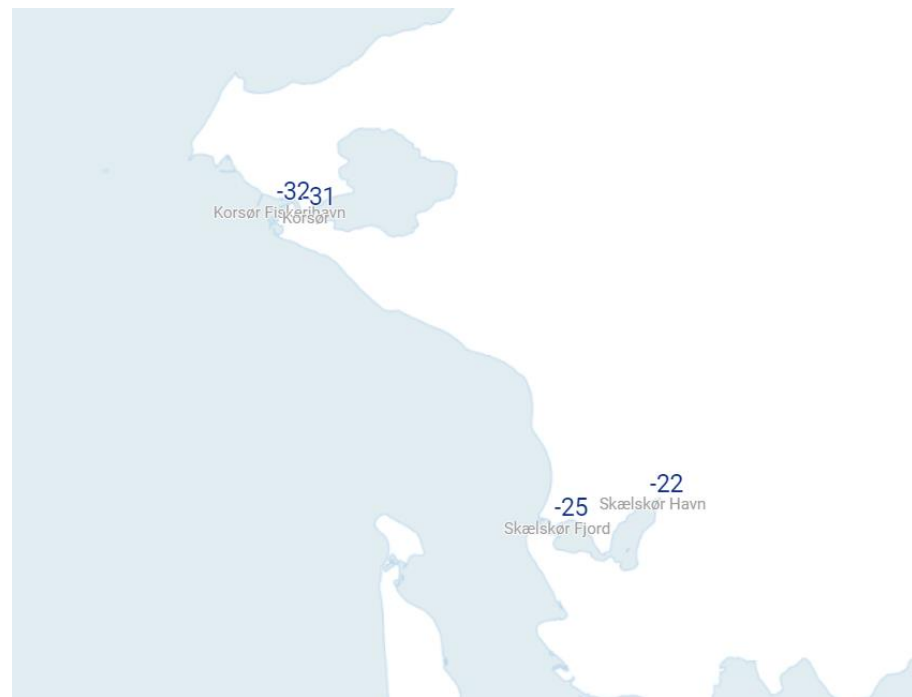
Vandstandsmålere ved havet

Vandstandsmålere fra DMI's [hjemmeside](#)

- Korsør Havn
- Korsør Fiskerihavn
- Skælskør Fjord
- Skælskør Havn

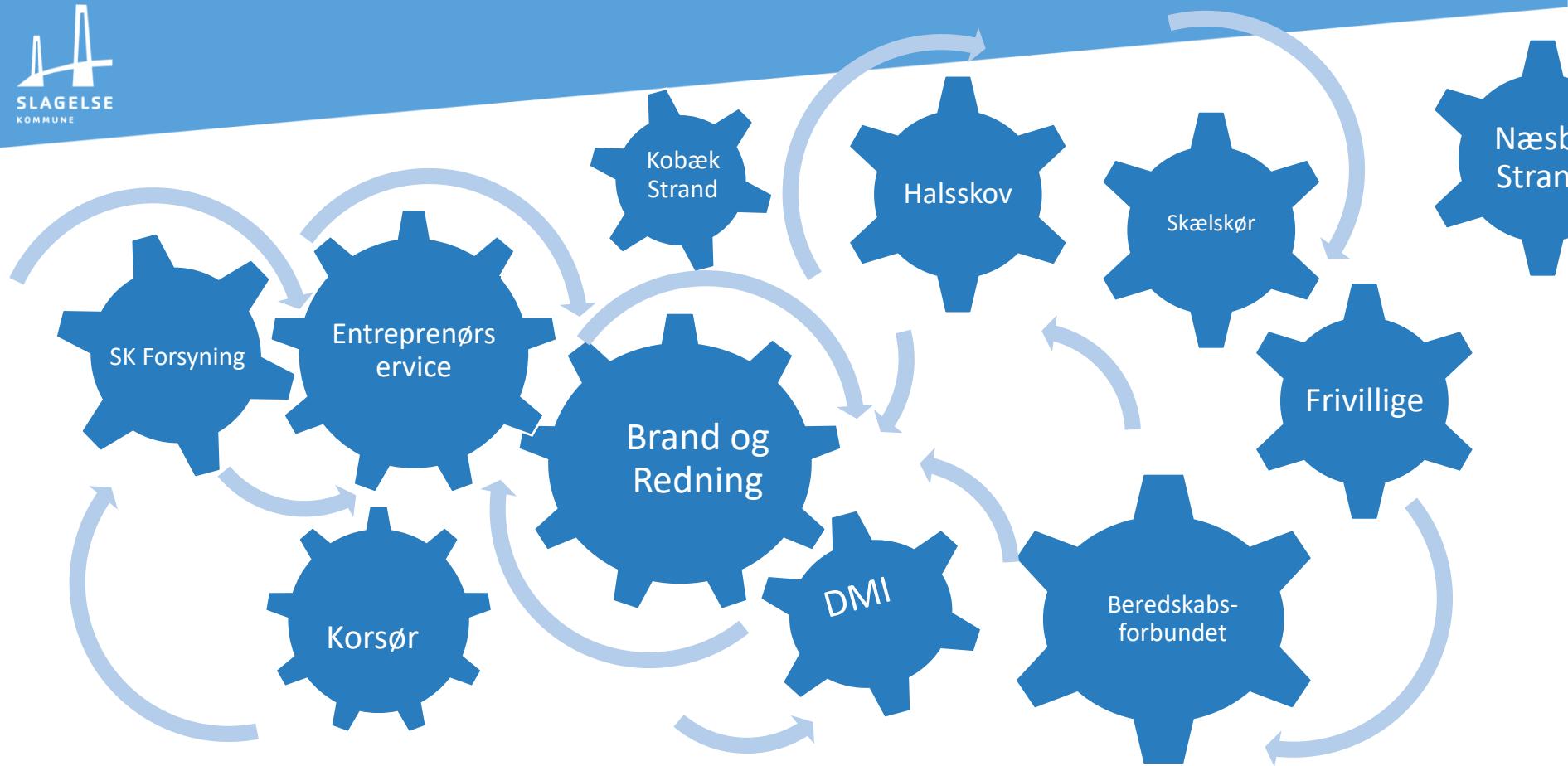
Vandstandsmålerne bruger DMI ved varslinger og bl.a. til deres statistikker.

Måleren kan ses og følges på DMI's hjemmeside under "Vandstand", klik herefter på måleren og få vist vandstanden.



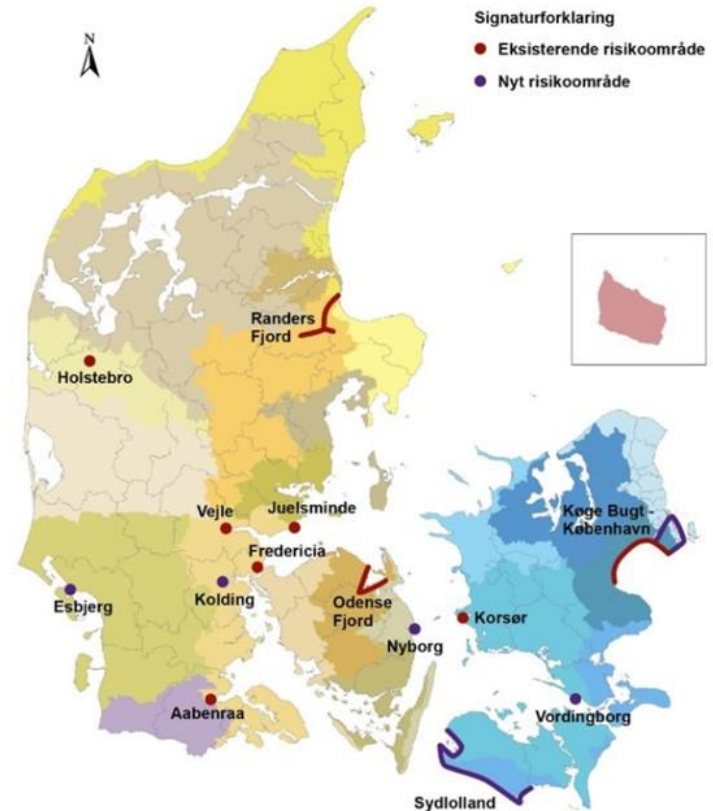
Beredskabsindsatsens procedure ved varsel om stormflod

- Vi følger advarsler i dagene og timerne op mod hændelsen og sikre her dialog i beredskabet.
- Ved behov sætter vi os tidligt sammen og aftaler de tidligere skridt forberedt (så snart DMI's melding bliver nogenlunde sikker).
- Når hændelsen nærmer sig, så intensiveres møder i beredskabet fra indsatslederkontoret.
- Vi sikre kommunens infrastruktur og bygninger tilpasset de varslinger, som vi modtager.
- Herudover sikre vi et netværk klar i.f.t. vognmænd, entreprenører m.v. og sikre handlekraft til de samlede prioriteringer, som besluttet på indsatslederkontoret.
- Hertil sikre vi naturligvis også eget mandskab, materiel, sand/grus og lokalkendskab aktiveret.
- Efter hændelsen sikres hurtigst muligt fri adgang infrastruktur mæssigt og herefter oprydning på veje, stier, inventar og bygninger m.v.
- Vi er klar som altid til hændelser som disse og klar til det gode samspil der træder sammen omkring det.
- Vi tilstræber at kunne leverer handlekraft hver gang.



**Udpeget risikoområder i Danmark.
Her er risiko for oversvømmelse
størst.**

**Hvordan bliver der prioriteret i
varslingssituationerne lokalt og
nationalt?**

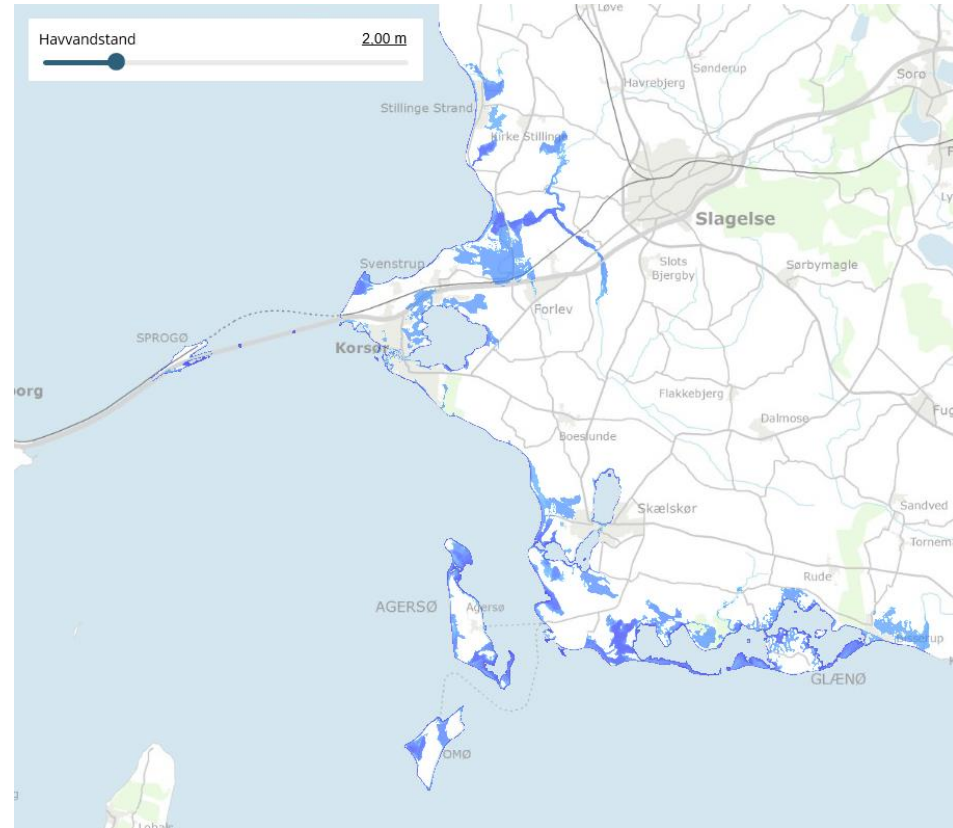


Kommunens prioriteringer ved stormflod

- Kommunens bygninger
- Infrastruktur
- Havneområder i Korsør og Skælskør
- Grundejere skal sikre egne ejendom

Kommunikation til borgere

- Information på kommunens hjemmeside
- Facebook
- Callcenter ring 112
- SMS – kæde i digeområde



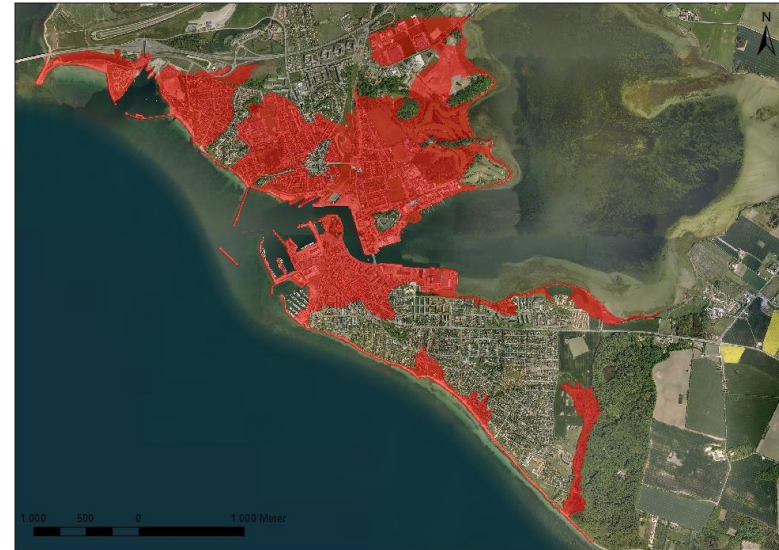
Placering af grusbunker og sandsække:

- Slagelse Brand og Redning, Slagelse Landevej 3, 4220 Korsør.
- 1) Lokalt hvor der er risiko?
- 2) Lokalt hvor der er risiko?



Risikostyringsplan for Korsør

- Kystdirektoratet udpeger de nationale risikoområder EU's oversvømmelsesdirektivet
- Risikostyringsplanen er en overordnet plan der beskriver hvordan Slagelse Kommune arbejder med risikoreduktion i forbindelse med oversvømmelse af Korsør
- Risikostyringsplanen igangsætter ikke nogle konkrete højvandssikringsprojekter



Risikostyringsplanens målsætninger



- Forebygge etablering af nye værdier som vil være i risiko
- Sikre Korsør mod oversvømmelse gennem en række kommunale fællesprojekter
- En koordineret beredskabsindsats, som selvfølgelig tager hensyn til risikoen i hele kommunen
- Hurtig genetablering
- Kommunikation og information, det handler bla. om at udbrede disse årlige møder og en ny hjemmeside som vil blive præsenteret senere i dag

Status Skælskør

- Slusen ved Slagter Næse har været i udbud
- På baggrund af rådgiverudbuddet er der – med forbehold for byrådets godkendelse af en anlægsbevillingen- indgået aftale med Rambøll.
- Sagen blev behandlet på Miljø-, Plan- og Landdistriktsudvalget d. 6 december, udvalget har indstillet at bevillingen godkendes.
- Byrådet behandler sagen d. 20 december.
- Opstart i januar 2022, forudsat godkendelse af byrådet
- Som det første udarbejdedes en tidsplan så borgerne i Skælskør kan se hvornår de vil blive inddraget



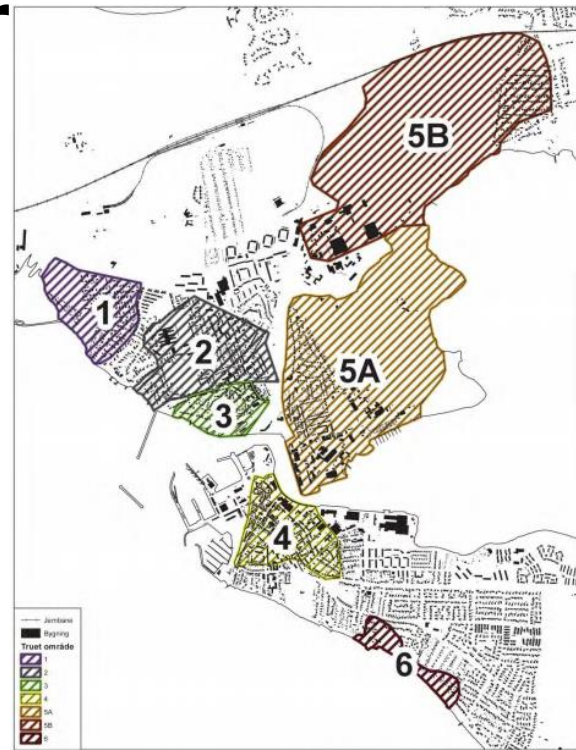
slagelse.dk/HoejvandSkaelskoer

Højvandssikringsprojekter i Korsør

Slagelse Kommune har en overordnet langsigtet målsætning om at reducere risikoen for oversvømmelser i Korsør gennem en række kommunale fællesprojekter.

De kommunale fællesprojekter vil sikre risikoområdet mod en 100-års-hændelse inklusiv klimatillæg.

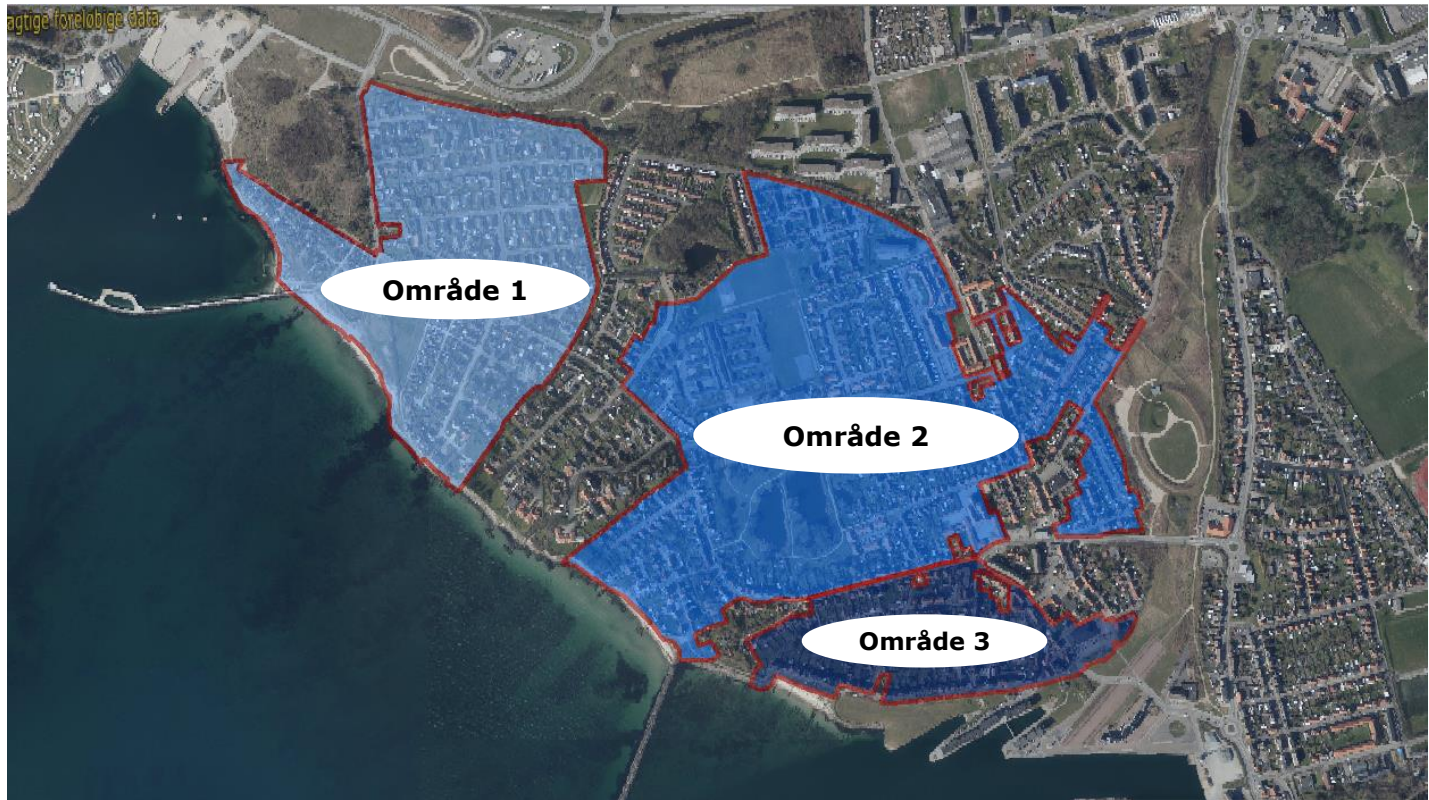
Det vil ikke ændre på, at Korsør som kystby altid skal leve med risikoen og bevidstheden om oversvømmelser, men det er kommunens mål, at Korsør ikke i fremtiden skal være blandt de byer i Danmark, der har størst risiko for oversvømmelser.



Højvandssikring af Korsør bymidte



Område 1, 2 og 3



Status og den videre proces – Område 1, 2 og 3

Vinter 2021

- De samlede kystbeskyttelsesprojekter for Område 2 og 3 har været i offentlig høring
- Område 1 - afklaring af ændret kote fra +2,55 til +3 m DVR90 ved Granskoven

Forår/sommer 2021

- Projekterne for Område 2 og 3 tilrettes efter høring
- Område 1 – vurdering af alternative løsninger for digekote + 3 m DVR90

Efteråret/vinter 2021

- Område 2 og 3 - Politisk beslutning om bidragsfordeling, vedtægt og første bestyrelse i digelagene
- Område 1 – yderligere vurdering af alternative løsninger

Vinter/forår 2022

- Afgørelse om de samlede kystbeskyttelsesprojekter for Område 2 og 3
- Område 1 - Endelig afklaring af løsning ved Granskoven og offentlig høring af samlet projekt

Foråret/sommer 2022

- Område 2 og 3 – behandling af evt. klager og overdragelse af projekter til digelagene
- Område 1 – politisk beslutning og afgørelse om det samlede projekt

2022 - 2023

- Ekspropriation på ejendomme, hvor kystbeskyttelsen skal anlægges
- Digerne forventes anlagt

Yderligere projekter

Område 5

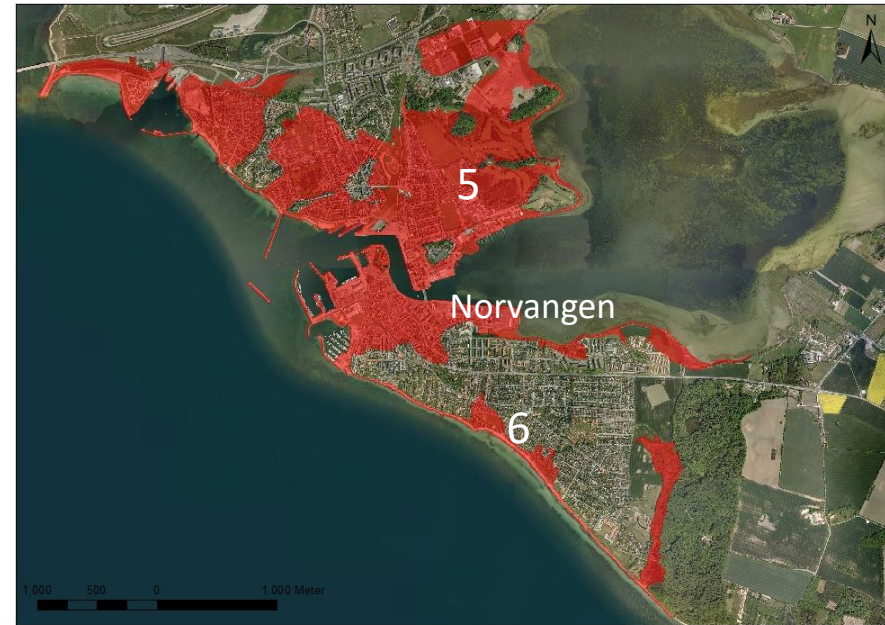
I Område 5 opstartes der et kommunalt fællesprojekt, jf. kap 1a i kystbeskyttelsesloven.

Område 6

I område 6 skal det revurderes, hvorvidt der skal startes et kommunalt fællesprojekt, jf. kap 1a i kystbeskyttelsesloven.

Norvangen

Afdækning af udfordringer og sikringsmuligheder for Norvangen. Ved Norvangen skal den konkrete risiko afdækkes, og det skal vurderes, hvorvidt området skal sikres gennem et kommunalt fællesprojekt, jf. kap 1a i kystbeskyttelsesloven.



Kobæk Strand - Status og videre proces:

Politiske slutninger:

Vsentlighedsvdering

Forår 2021 - forår 2022

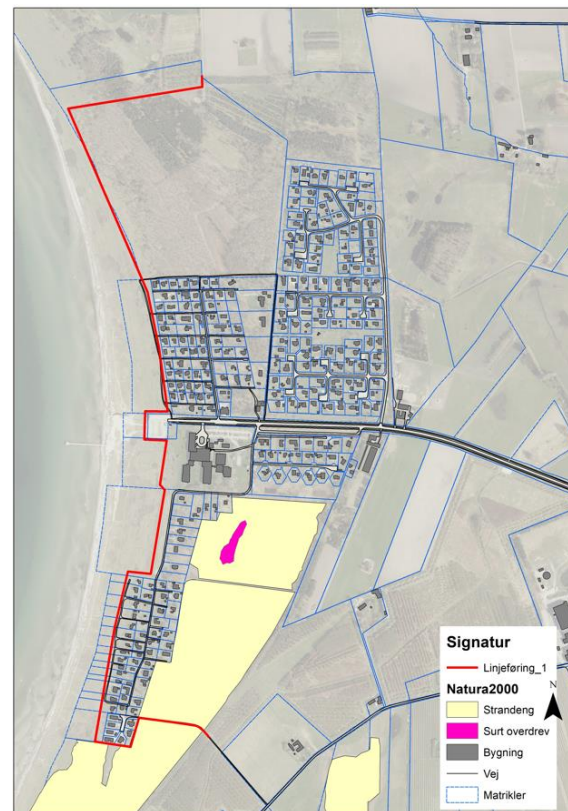
Konsekvensvurdering i forhold til naturen og Natura 2000

Forår/sommer 2022

Høring blandt grundejere

Sommer/efterår 2022

Træffer afgørelse om projektet skal fremmes



Hjemmeside til beredskab i stormflodssituationer

Kommunikation og information

- Ny side på slagelse.dk
- [I tilfælde af stormflod](#)
- Samling af information
- Guides til f.eks. Stabling af sandsække
- Invitation til beredskabsmøder mm.



Kurser i "Bo vandsikkert"

I samarbejde med BorgerBeredskabet afholder vi kursus i Robust Borger med fokus på 'Bo vandsikkert'.

Formålet er at give borgerne gode råd til selv at forberede sig på en oversvømmelse og blive vejledt i, hvordan man selv kan reducere skaderne ved oversvømmelse.

Det tilstræbes fremover at afholde årlige kurser, hvis Beredskabsforbundet kan - og hvis der er interesse for det.

