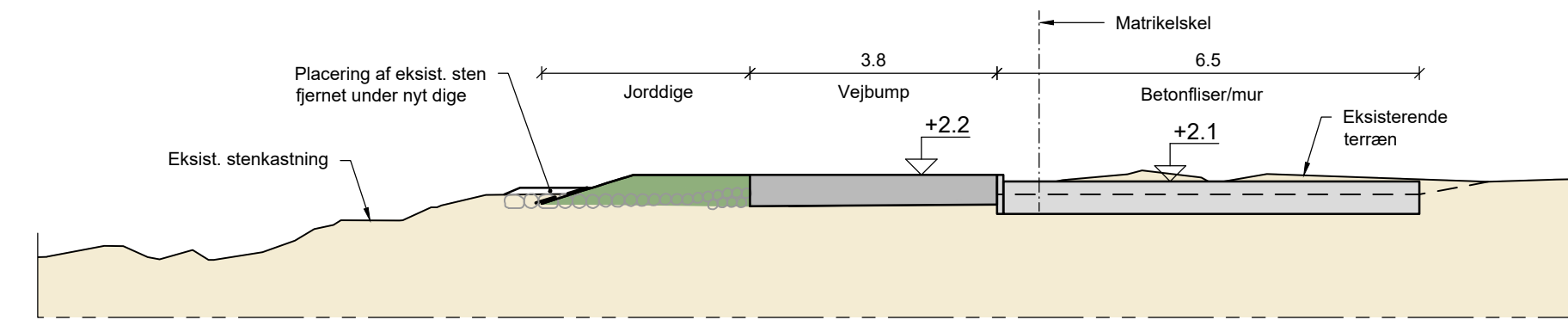
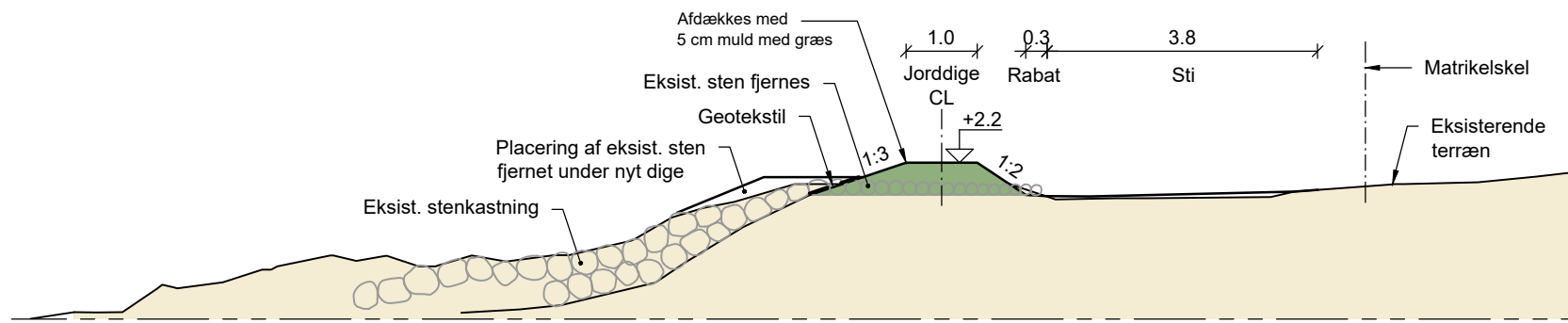


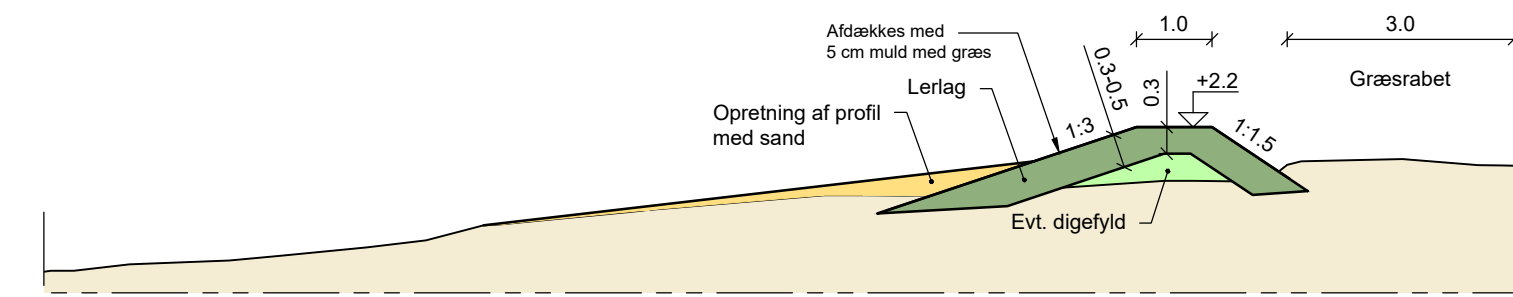
SNIT A-A, 1:100



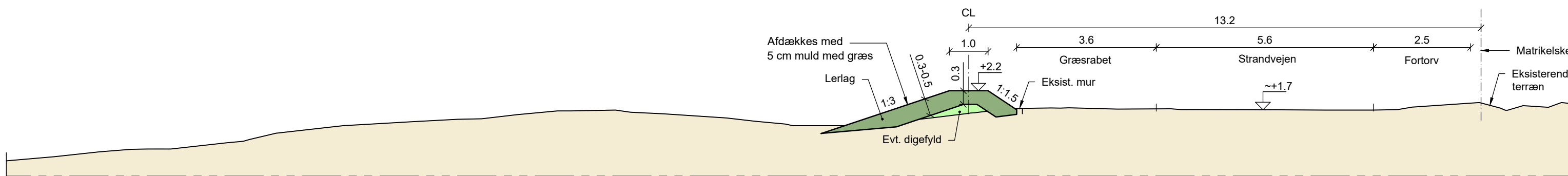
SNIT B-B, 1:100  
ST. 164



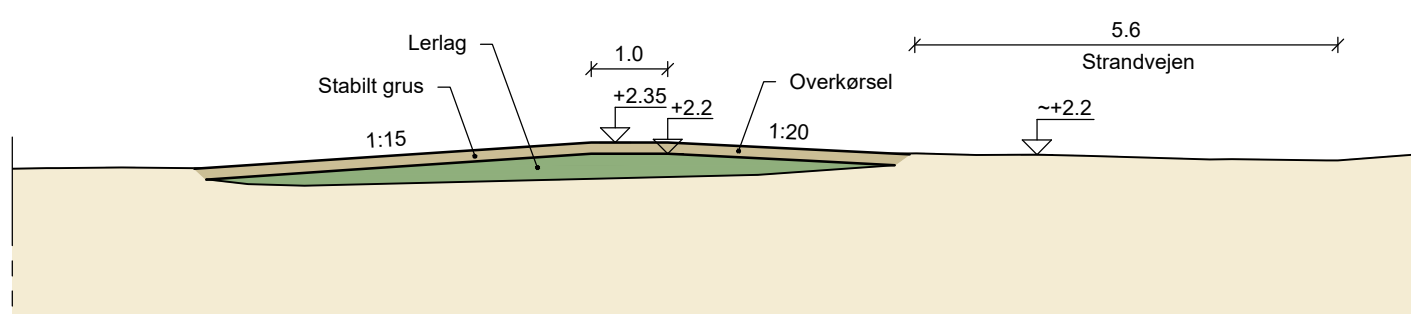
SNIT C-C, 1:100  
ST. 140



SNIT D-D, 1:100  
ST. 110



SNIT E-E, 1:100  
ST. 60



SNIT F-F, 1:100  
ST. 6

**NOTE:**

Koter er i m angivet i kotesystem DVR90  
Ubenævnte mål er i m  
Koordinatsystem er UTM32

F1\_K24\_310

**HENVISNINGER:**

Placering af snit Se tegn nr. F1\_K24\_300.

Udgave	Betegnelse/Revision	Dato	Udført	Kontrol	Godkendt
Sag:	Slagelse Kommune, Halsskov		Projekt nr.:	10404910	
Emne:	Myndighedsprojekt - Område 3 Højvandsikring Snit		Fase:	Myndighedsprojekt	
			Tegn. nr.:		Rev.:
Dato:	2020.05.26	Udf.:	JAD/LRI	Kont.:	MLV
		Godk.:	KBO	Mål:	1:100
					840x297

F1\_K24\_310

