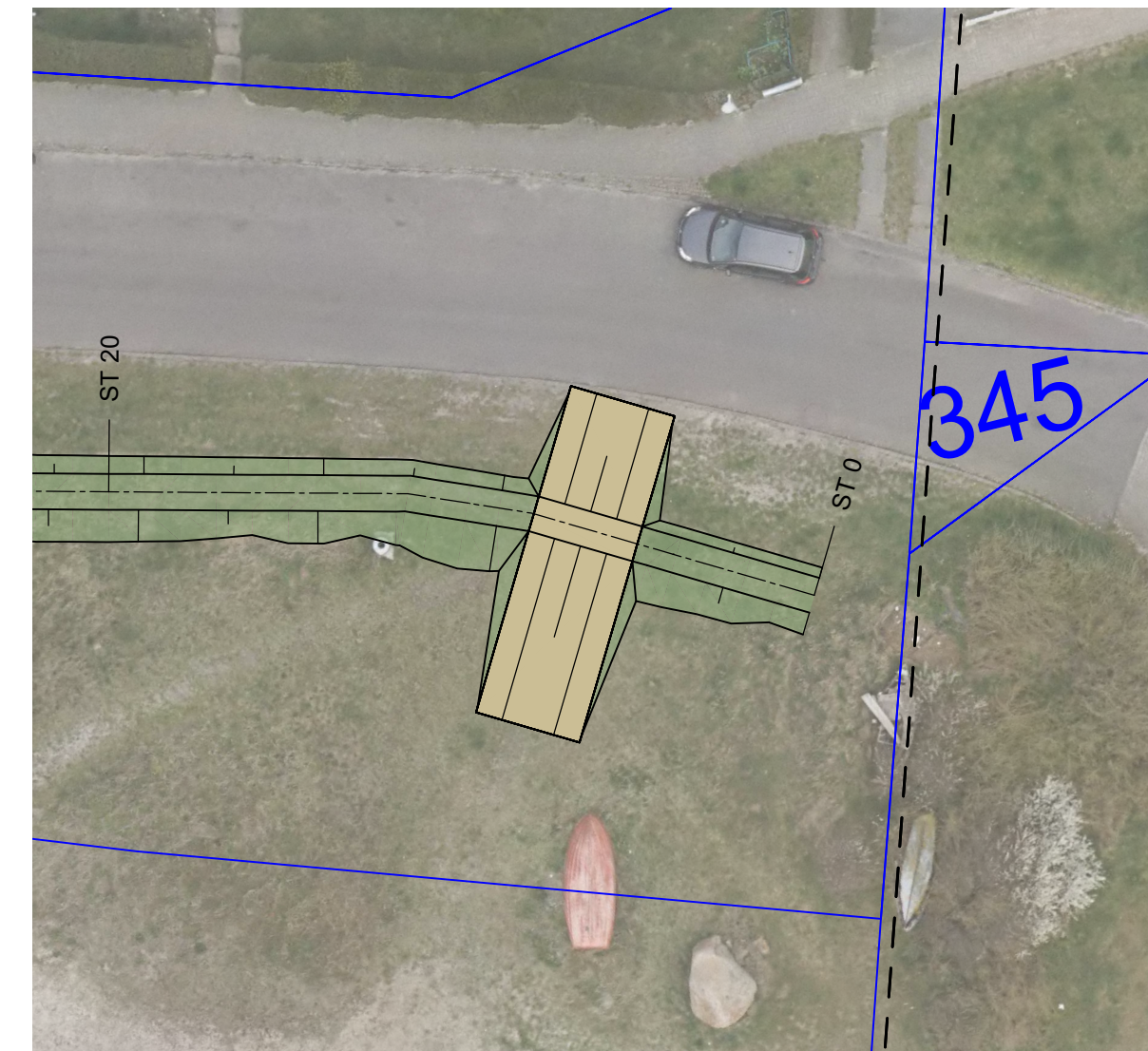
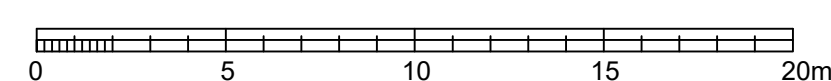




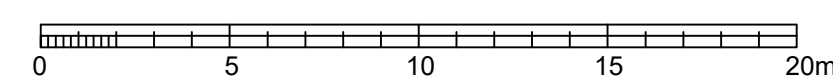
PLAN, 1:500
Område 3



PLAN, 1:200
Vejbump. Bredde 3,8m. Anlæg 1:20



PLAN, 1:200
Overkørsel over dige. Bredde 3,0m. Anlæg 1:15



NOTE:

Koter er i m angivet i kotesystem DVR90
Ubenævnte mål er i m
Koordinatsystem er UTM32

Droneopmåling udført af Niras 2019.05.11
Ækvivalens mellem konturkurver er 25 cm

F1_K24_300

HENVISNINGER:

Snit Se tegn nr. F1_K24_310.

SIGNATURER:

- Jorddige
- Overkørsel
- Vejbum på sti
- Topkote +2,20
- Matrikelskel
- 34aø Matrikelnummer
- Område grænse

Udgave	Betegnelse/Revision	Dato	Udført	Kontrol	Godkendt
Sag:	Slagelse Kommune, Halskov	Projekt nr.:	10404910	Fase:	Myndighedsprojekt
Emne:	Myndighedsprojekt - Område 3 Højvandsikring Plan	Tegn. nr.:		Rev.:	
Dato:	2020.05.26	Udf.:	JAD/LRI	Kont.:	MLV
		Godk.:	KBO	Mål:	1:500, 1:200
					840x420

F1_K24_300

