

**NOTE:**




Koter er i m angivet i kotesystem DVR90.  
Ubenævnte mål er i m.

**HENVISNING:**

Tværsnit A-A

Se tegn. nr. C3\_113

**SIGNATURER:**

-  Stenkastning
-  Dige
-  Overkørsel
-  Område grænse
-  Topkote
-  Vejbum på stien

|        |   |            |            |         |          |
|--------|---|------------|------------|---------|----------|
| E      | Topkote på flise/betonmur ved matr. 84bo ændret               | 2016.09.16 | LRI        | JAD     | JAD      |
| D      | Matrikelnummer fjernet  | 2016.09.01 | HEL        | KBO     | KBO      |
| C      | Afstand mellem Strandvejen og det nye dige ved 84bf revideret | 2015.11.30 | TPR        | JAD     | JAD      |
| B      | Justering af dige på matrikel 84bo                            | 2015.09.23 | LRI        | JAD     | JAD      |
| A      | Diverse revisioner  | 2015.08.14 | LRI        | JAD     | JAD      |
| Udgave | Betegnelse/Revision   | Dato       | Udført     | Kontrol | Godkendt |
| Sag:   | Korsør  | Sag nr.:   | 210916     |         |          |
|        | Udbud af forundersøgelser af højvandssikring                  | Dato:      | 2015.08.14 |         |          |
| Emne:  | Oversigtsplan   | Tegn nr.:  |            |         | Rev.:    |
|        | Højvandssikring af område 3                                   |            |            |         |          |

C3\_103 E

Cad File: C3\_103.dwg Udf.: TPR Kont.: JAD Godk.: JAD Mål: 1:500

**NIRAS**

Sortemosevej 19  
3450 Allerød

Telefon 4810 4200  
Telefax 4810 4300  
E-mail niras@niras.dk