

**NOTE:**

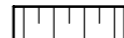


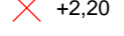
Koter er i m angivet i kotesystem DVR90.
Ubenævnte mål er i m.

HENVISNING:

Tværsnit A-A

Se tegn. nr. C3_113

SIGNATURER:

-  Stenkastning
-  Dige
-  Overkørsel
-  Område grænse
-  Topkote +2,20
-  Vejbump på stien

C	Afstand mellem Strandvejen og det nye dige ved 84bf revideret	2015.11.30	TPR	JAD	JAD
B	Justering af dige på matrikel 84bo	2015.09.23	LRI	JAD	JAD
A	Diverse revisioner	2015.08.14	LRI	JAD	JAD
Udgave	Betegnelse/Revision	Dato	Udført	Kontrol	Godkendt
Sag:	Korsør	Sag nr.:	210916		
	Udbud af forundersøgelser af højvandssikring	Dato:	2015.08.14		
Emne:	Oversigtsplan	Tegn nr.:	Rev.:		
	Højvandssikring af område 3				
C3_103 C					
Cad File:	C3_103.dwg	Udf.:	TPR	Kont.:	JAD
		Godk.:	JAD	Mål:	1:500

NIRAS

Sortemosevej 19
3450 Allerød

Telefon 4810 4200
Telefax 4810 4300
E-mail niras@niras.dk