








NOTE:
Koter er i m angivet i kotesystem DVR90.
Ubenævnte mål er i m.

HENVISNING:
Generel oversigt
Tværsnit 1-3
Tværsnit 4 - 5
Tværsnit 6 - 8
Tværsnit 9
Se tegn. nr. C3_101
Se tegn. nr. C3_110
Se tegn. nr. C3_111
Se tegn. nr. C3_112
Se tegn. nr. C3_113

- SIGNATURER:**
-  Stenkastning
 -  Strand
 -  Fremtidig sti
 -  Dige
 -  Ral
 -  Overkørsel
 -  Område grænse

Udgave	Betegnelserevision	Dato	Udført	Kontrol	Godkendt
Sag	Korsør Udbud af forundersøgelser af højvandsikring	Sag nr.: 210916	Dato: 2014.06.06		
Emne	Oversigtsplan Opdeling af dige typer	Tegn nr.:			Rev.:
Cad File:	C3_102.dwg	Udf.: PRO/TPR	Kont.: JAD	Godk.: JAD	Mål: 1:1500

