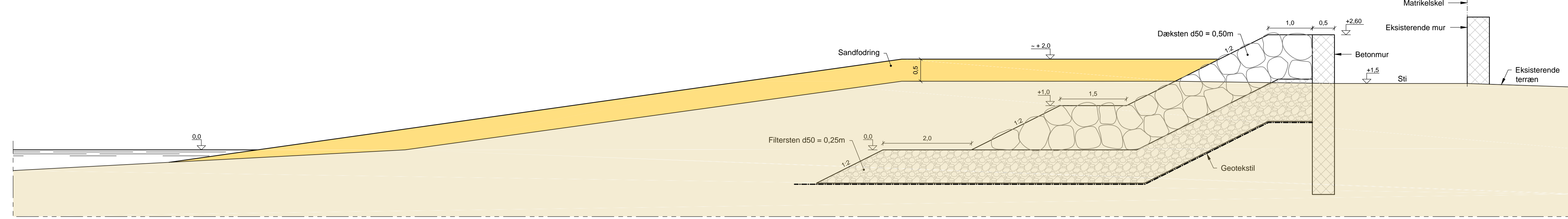
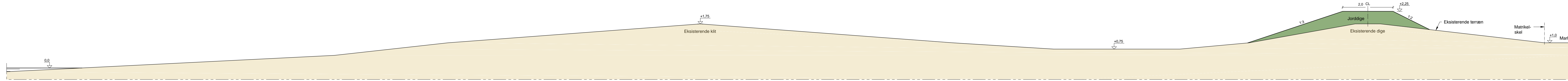


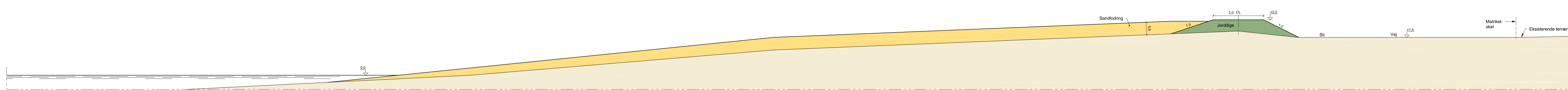
TVÆRSNIT 2, 1:50



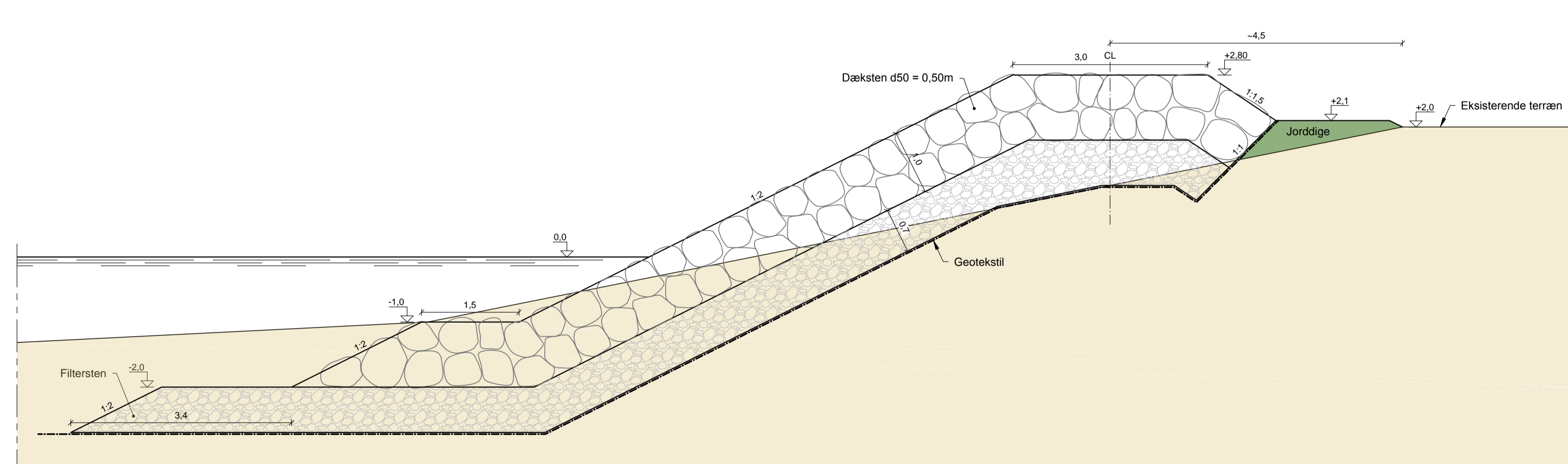
TVÆRSNIT 5, 1:50



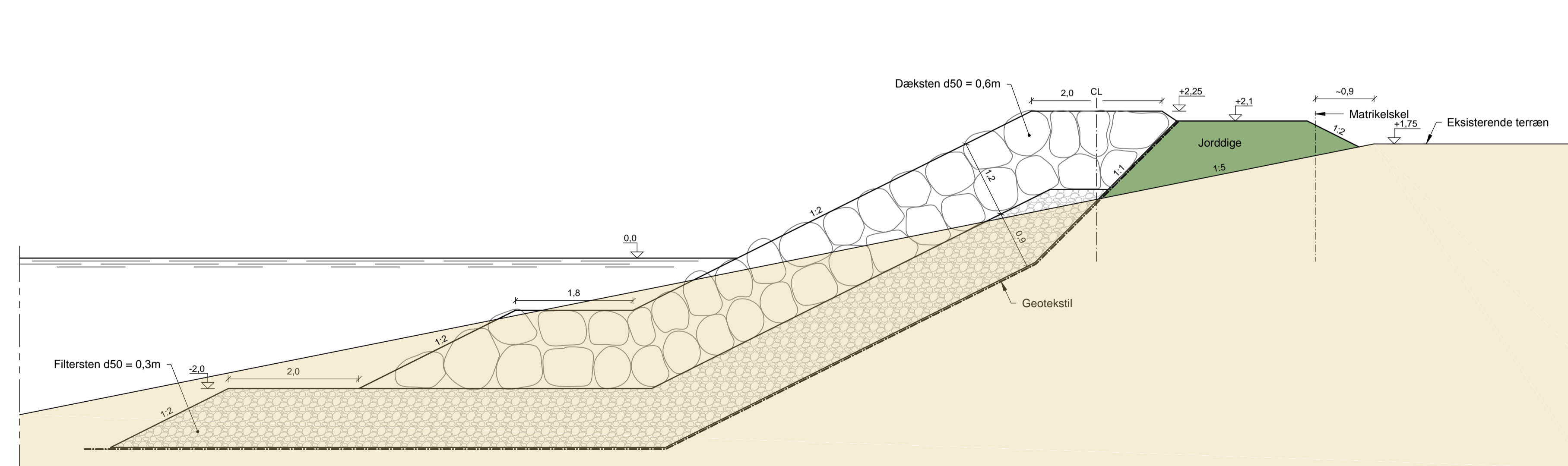
TVÆRSNIT 3, 1:50



TVÆRSNIT 6, 1:50



TVÆRSNIT 4, 1:50



TVÆRSNIT 1, 1:50

NOTE: C3_110
Koter er i m angivet i kotesystem DVR90. Ubenævnte mål er i m.

HENVISNING:
Generel oversigt Se tegn. nr. C3_101
Opdeling af dige typer Se tegn. nr. C3_101

- SIGNATURER:**
- Eksisterende terræn
 - Vand
 - Ral
 - Jord
 - Kerne
 - Sand

Udgave	Bestilling/Revision	Dato	Udst. Kontrol	Godkendt
1	Kørsel	21.09.16		
Emne: Skitseprojekt		Tegn nr.:	C3_110	
Tværsnit		Udbud af forundersøgelser af højvandsikring		
Dato: 2014.05.15		Rev.:		