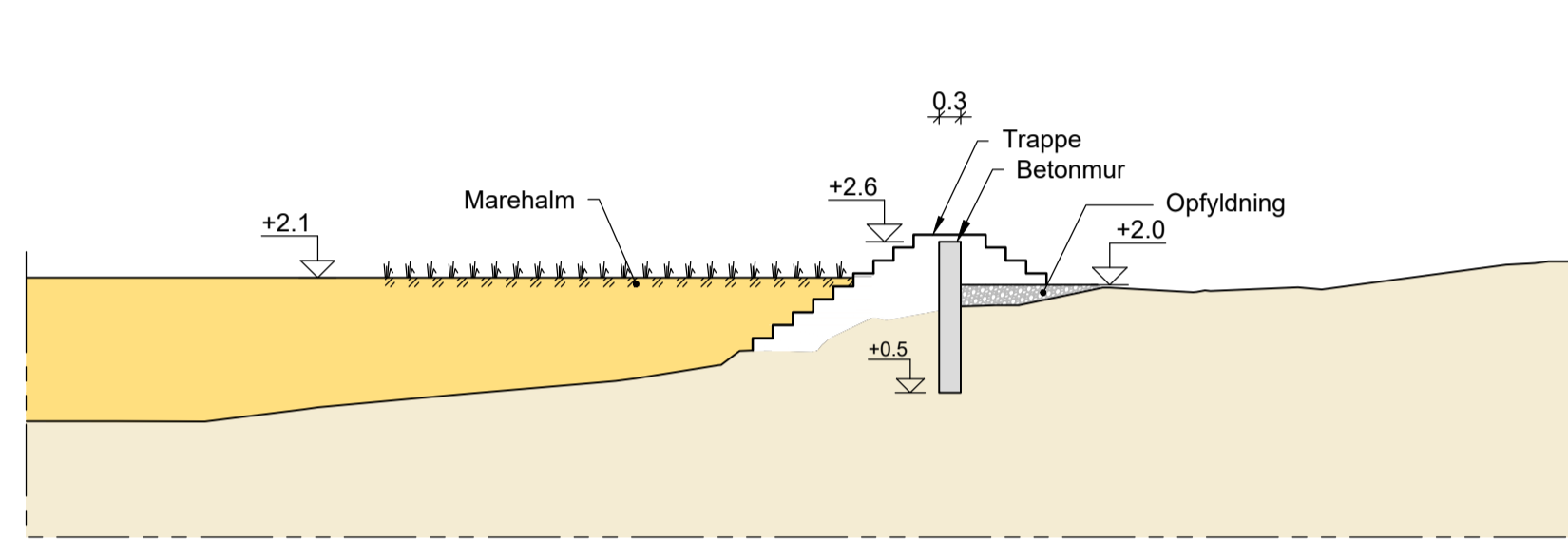
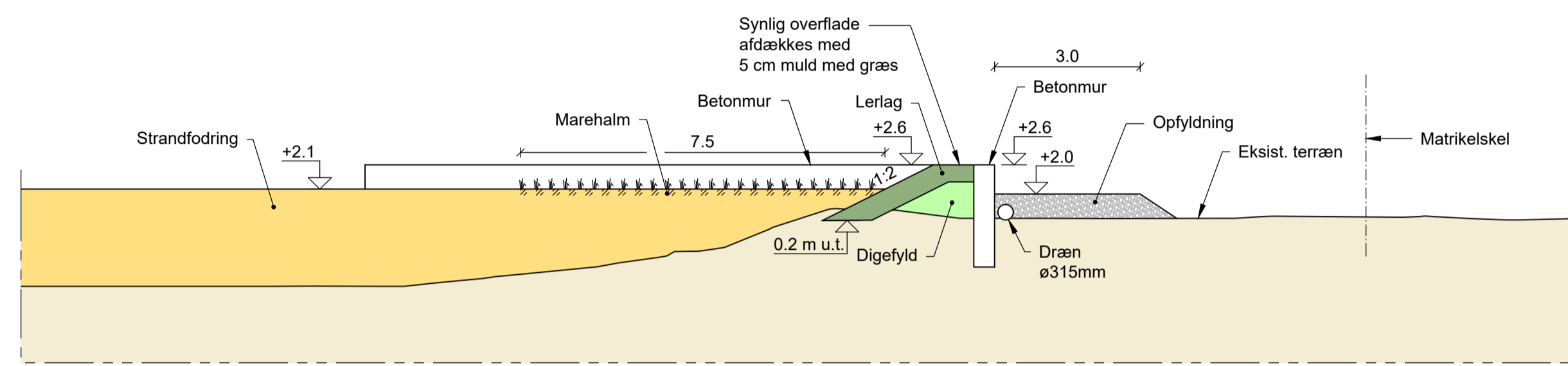


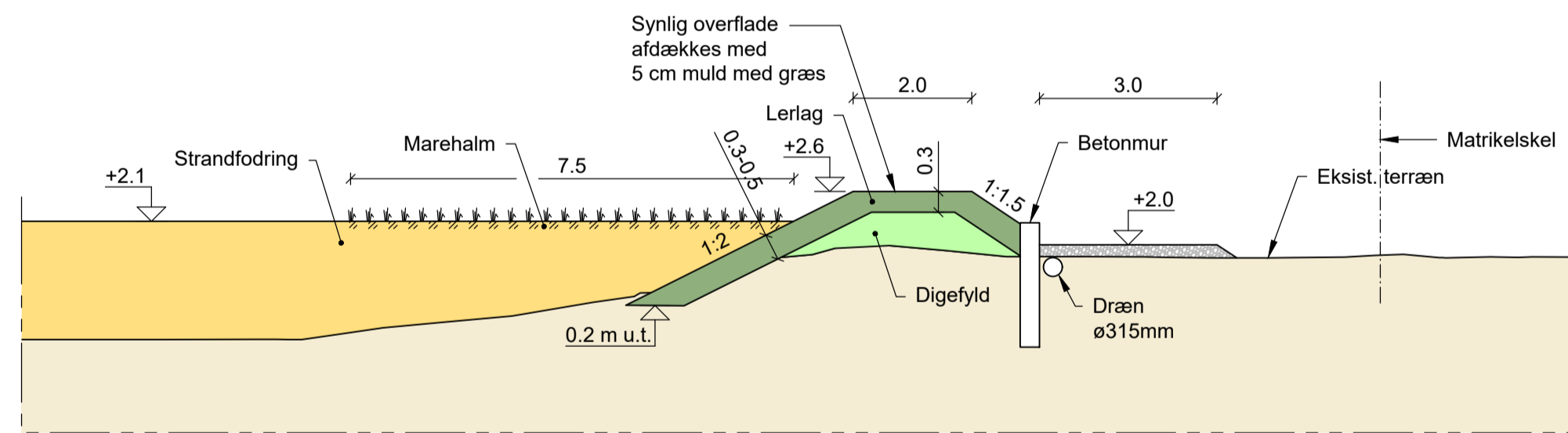
SNIT B-B, 1:100
ST. 40



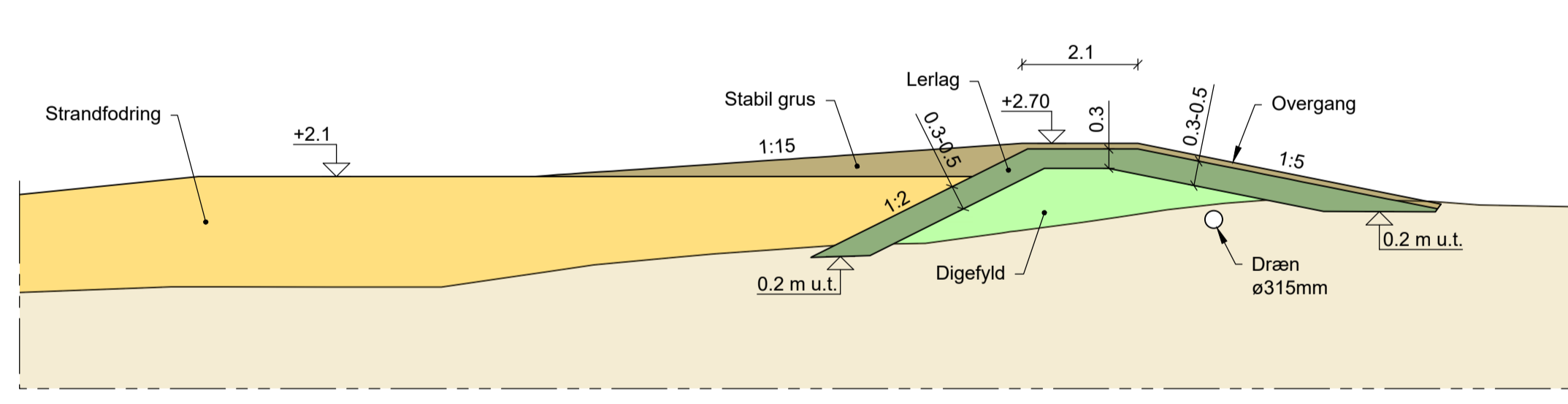
SNIT A-A, 1:100
ST. 37



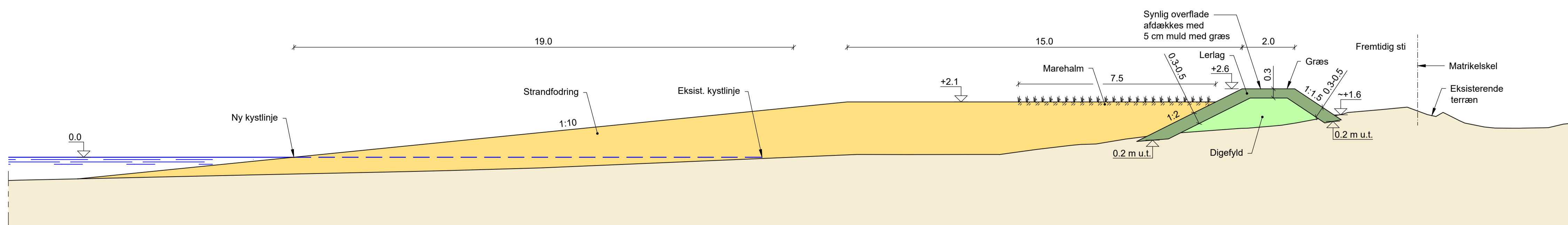
SNIT C-C, 1:100
ST. 70



SNIT D-D, 1:100
ST. 73



SNIT E-E, 1:100
ST. 112



SNIT F-F, 1:100
ST. 130

NOTE:

Koter er i m angivet i kotesystem DVR90
Ubenaevnte mål er i m
Koordinatsystem er UTM32

Droneopmåling udført af Niras 2019.05.11

Lerlag på dige føres min. 0.2 m under eksisterende terræn

HENVISNINGER:

Placering af snit Se tegn nr. F1_K24_200.

SIGNATURER:

u.t. m under terræn

2	Opdateret efter myndighedskommentarer	2021-11-16	LRI	KBO	KBO
1	Dræn dimension ændret	2021-02-18	LRI	KBO	KBO
Udgave	Betegnelse/Revision	Dato	Udført	Kontrol	Godkendt
Sag:	Slagelse Kommune, Halskov	Projekt nr.:	10404910		
Erne:	Myndighedsprojekt - Område 2 Højvandsikring Snit	Fase:	Myndighedsprojekt		
Dato:	2020.05.26	Udf.:	JAD/LRI	Kont.:	MLV
		Godk.:	KBO	Mål:	1:100
					A1