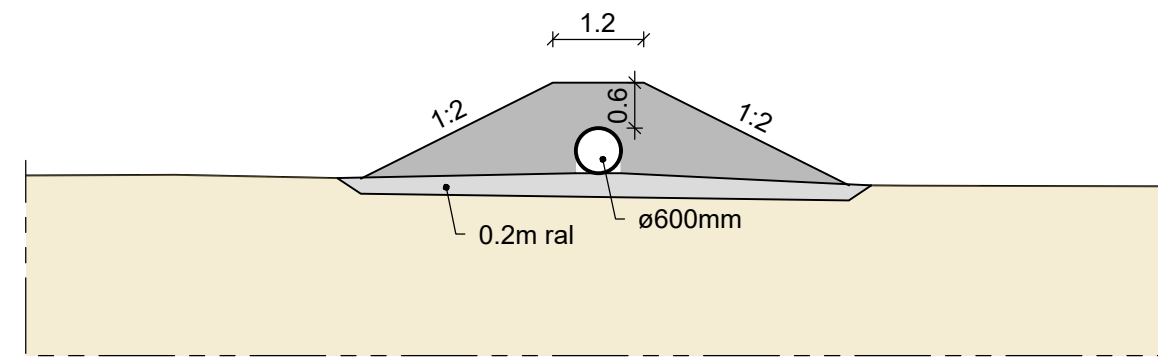
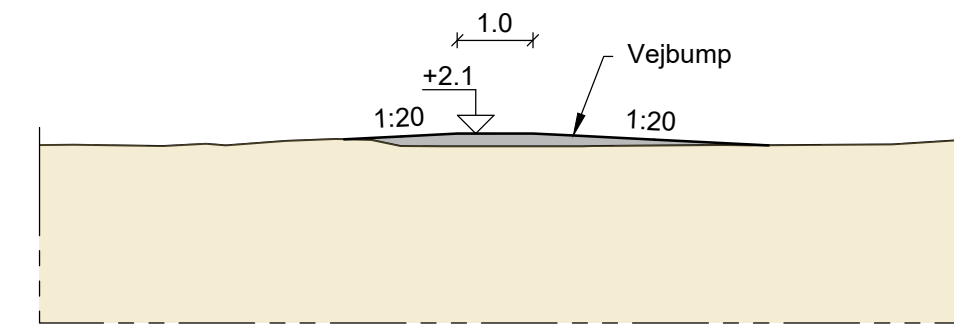


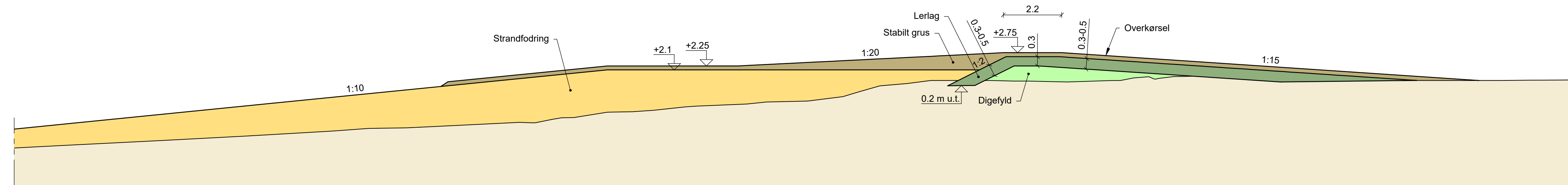
SNIT G-G, 1:100
ST. 115



SNIT H-H, 1:100
Høfde



SNIT K-K, 1:100
Vejrbump



SNIT J-J, 1:100
ST. 235

NOTE:

Koter er i m angivet i kotesystem DVR90
Ubenævnte mål er i m
Koordinatsystem er UTM32

Droneopmåling udført af Niras 2019.05.11

Lerlag på dige føres min. 0.2 m under eksisterende terræn

HENVISNINGER:

Placering af snit Se tegn nr. F1_K24_200.

SIGNATURER:

u.t. m under terræn

2	Rettelse af brønt og ny tilføjet	2021-11-16	LAJ	KBO	KBO
1	Opdateret efter myndighedskommentarer	2021-06-30	LRI	KBO	KBO
Udgave	Betegnelse/Revision	Dato	Udført	Kontrol	Godkendt
Sag:	Slagelse Kommune, Halskov	Projekt nr.:	10404910		
Emne:	Myndighedsprojekt - Område 2 Højvandsikring og havledning Snit	Fase:	Myndighedsprojekt		
		Tegn. nr.:			Rev.:
					F1_K24_211 2
Dato:	2020.05.26	Udf.:	KBO/LRI	Kont.:	MLV
		Godk.:	KBO	Mål:	1:100
					A1

