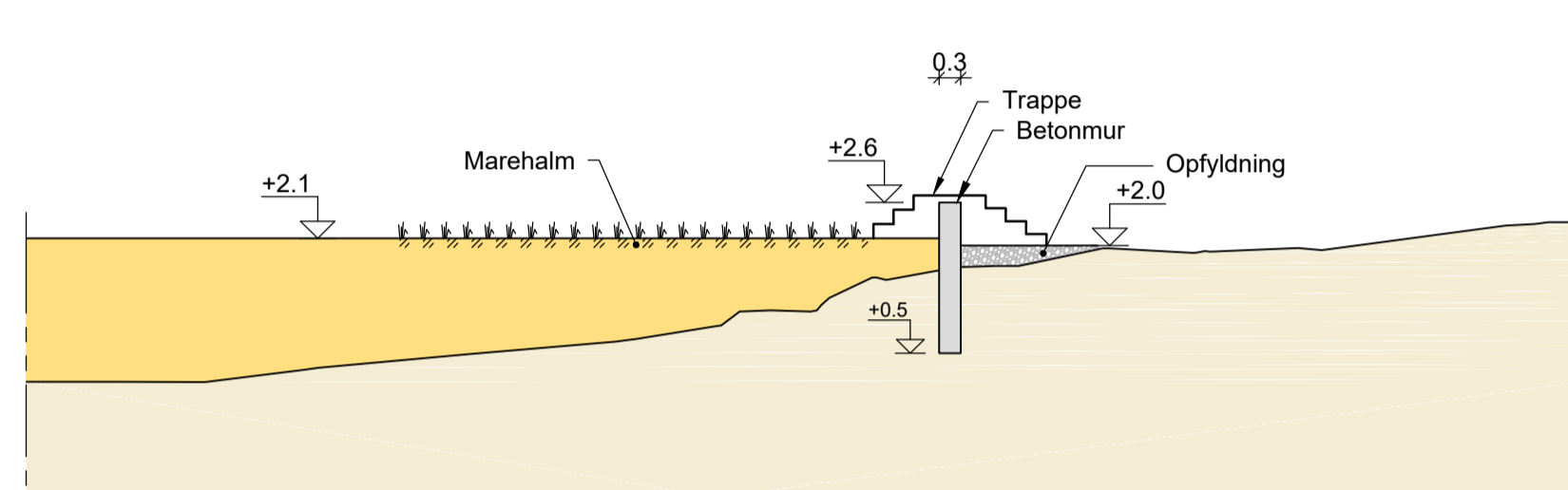
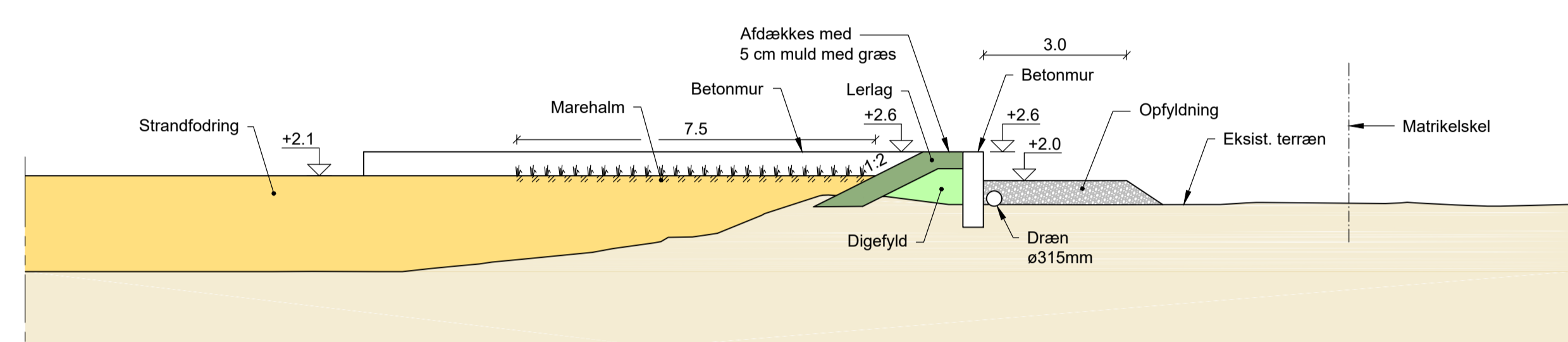


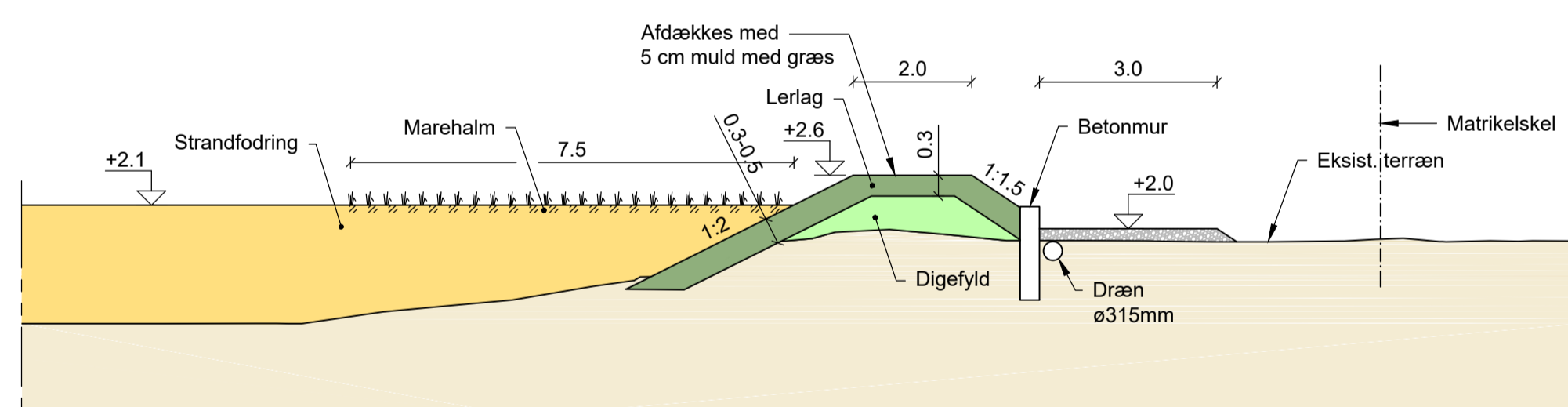
SNITB-B, 1:100
ST. 40



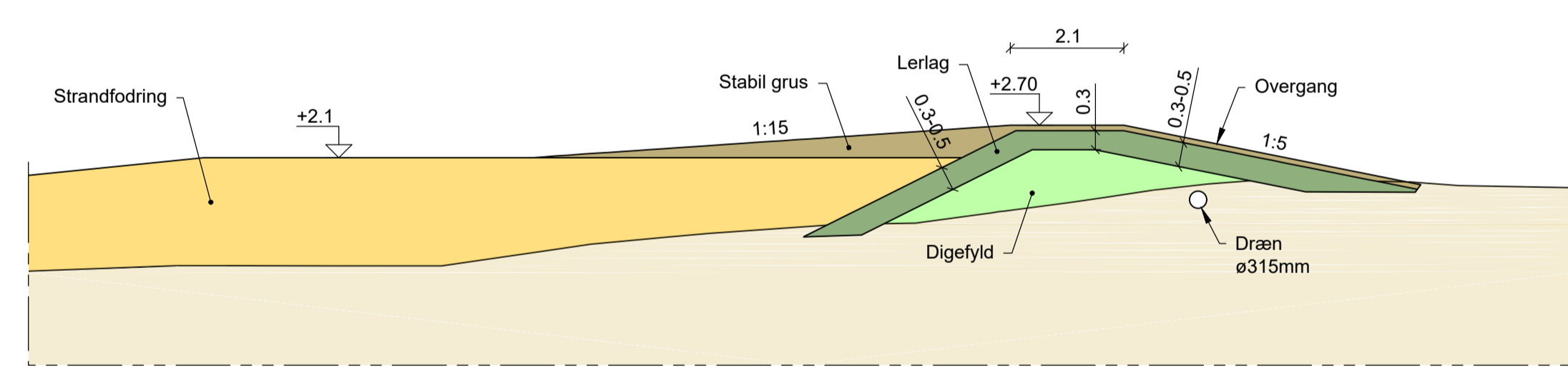
SNIT A-A, 1:100
ST. 37



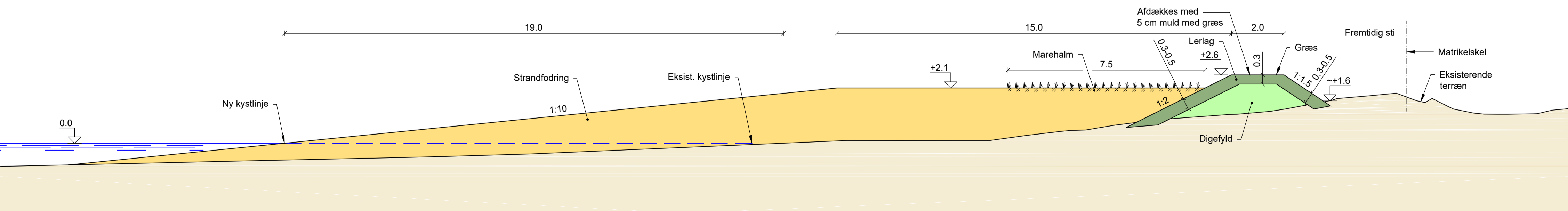
SNIT C-C, 1:100
ST. 70



SNIT D-D, 1:100
ST. 73



SNIT E-E, 1:100
ST. 112



SNIT F-F, 1:100
ST. 130

NOTE:

Koter er i m angivet i kotesystem DVR90
 Ubenævnte mål er i m
 Koordinatsystem er UTM32
 Droneopmåling udført af Niras 2019.05.11

HENVISNINGER:

Placering af snit Se tegn nr. F1_K24_200.

F1_K24_210

Udgave	Betegnelserevision	Dato	Udført	Kontrol	Godkendt
Sag:	Slagelse Kommune, Halsskov	10/04/2020			
Emne:	Myndighedsprojekt - Område 2 Højvandsikring Snit				
Dato:	2020.05.26	Udf.: JAD/LRI	Kont.: MLV	Godk.: KBO	Mål: 1:100
				Mål: 1:100	A1

