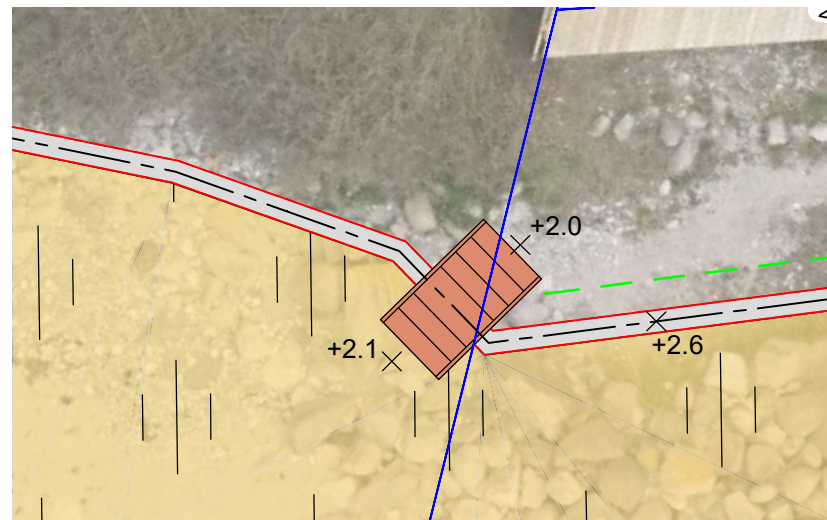
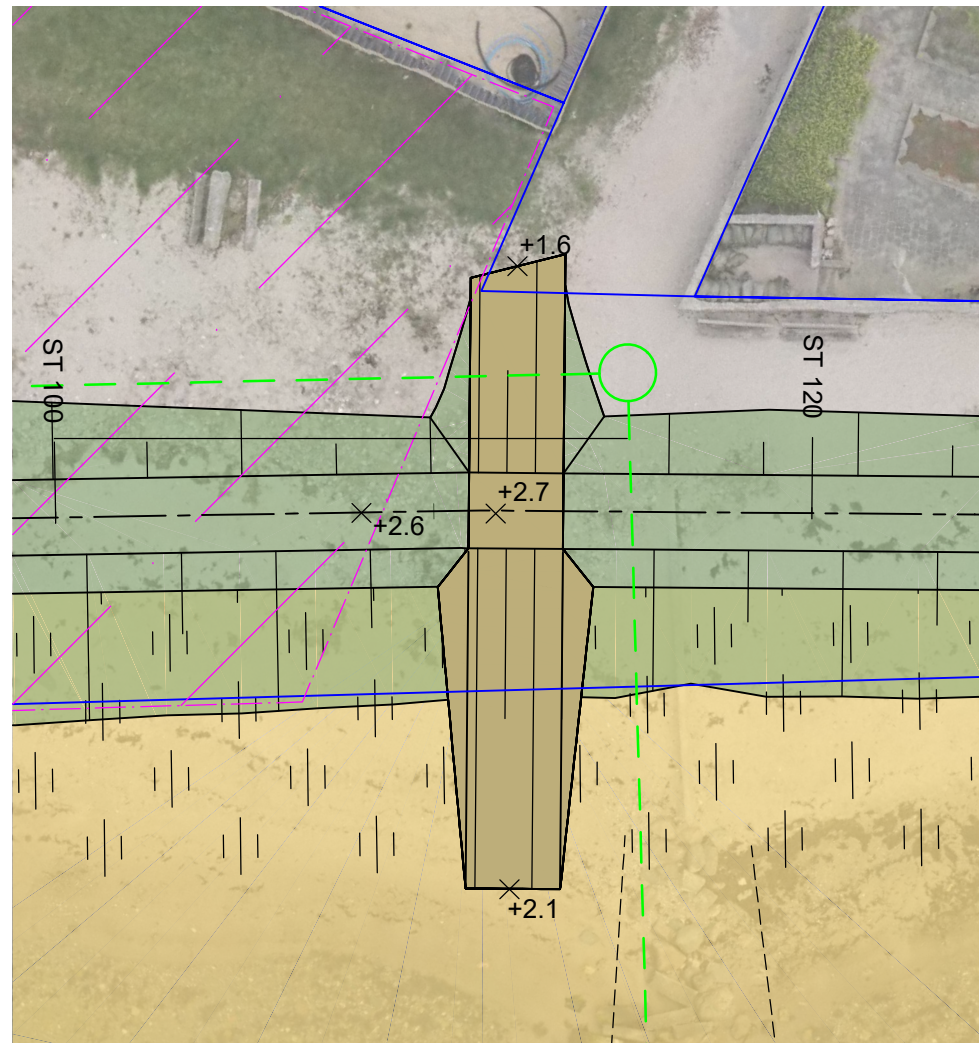
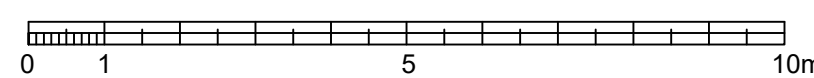


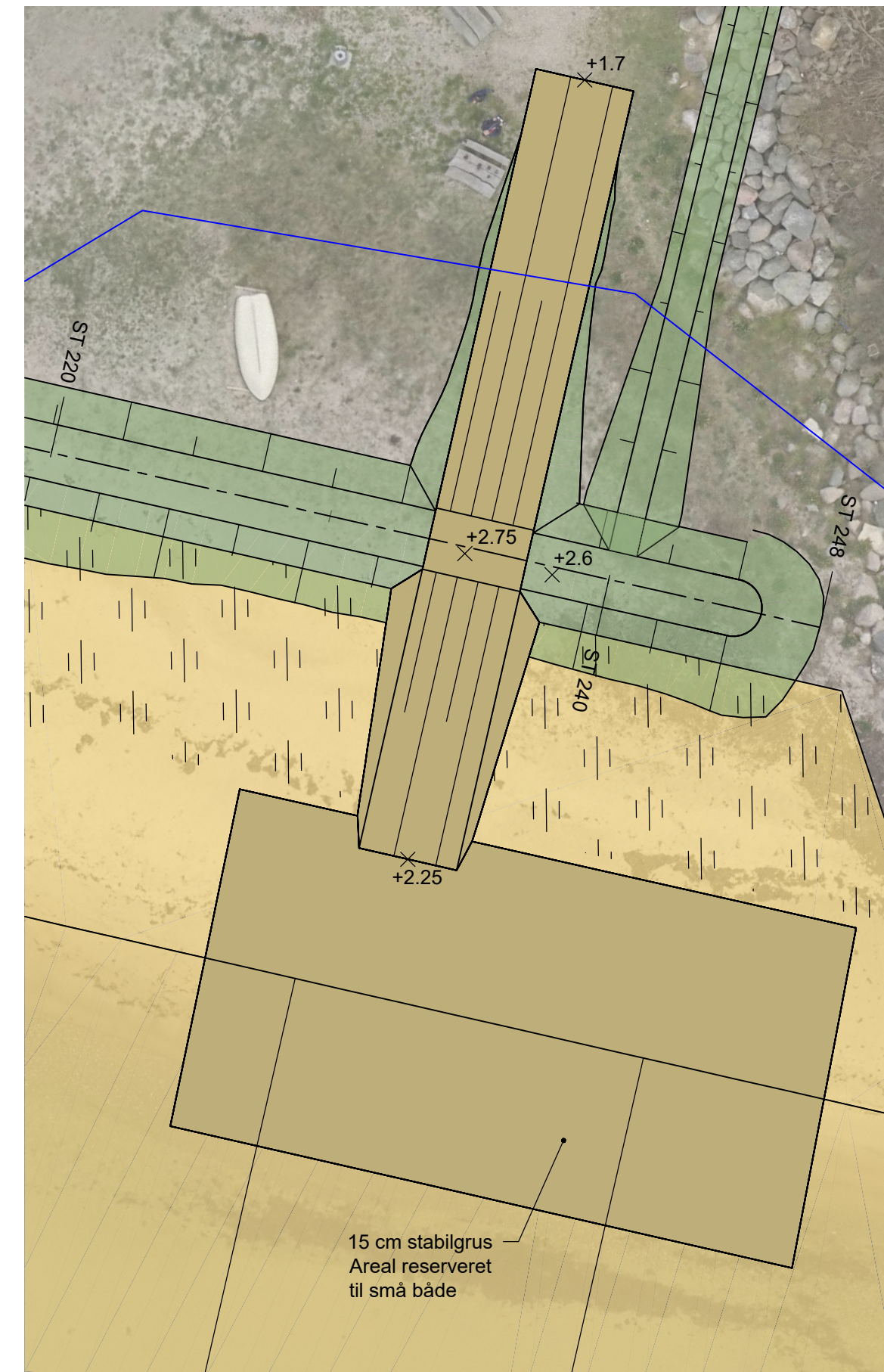
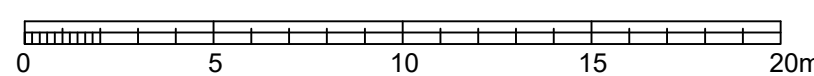
PLAN, 1:500  
Område 2



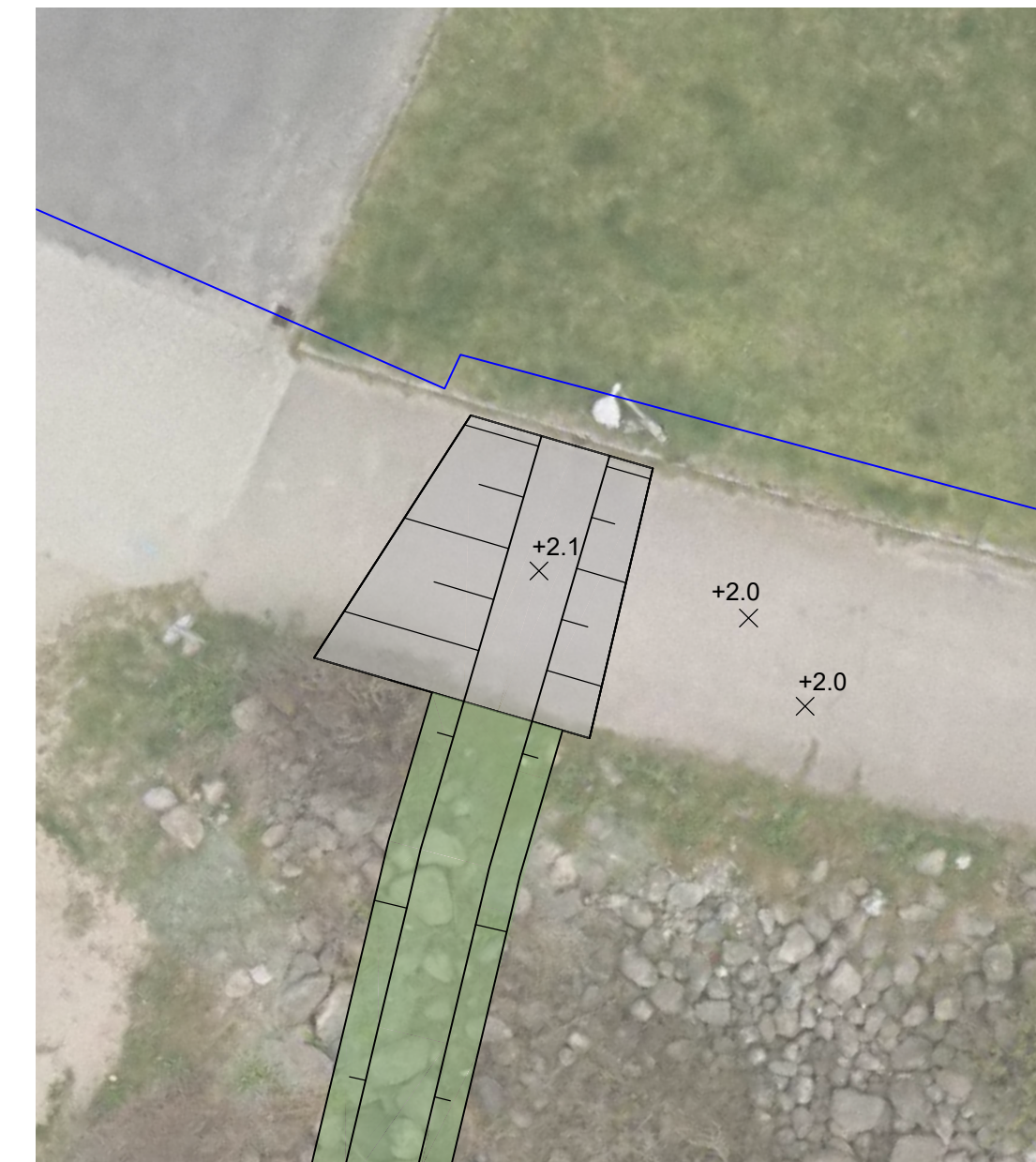
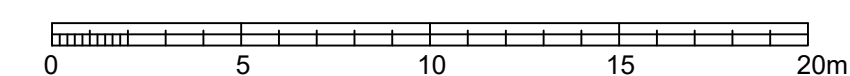
PLAN, 1:100  
Trætrappe over mur. Bredde 1.1m



PLAN, 1:200  
Overgang over dige. Bredde 2,5m. Anlæg 1:5 og 1:15 mod strand



PLAN, 1:200  
Overkørsel over dige. Bredde 3,5m. Anlæg 1:15 og 1:20 mod strand



PLAN, 1:100  
Vejbump. Bredde 4,0m. Anlæg 1:20



**NOTE:**

Koter er i m angivet i kotesystem DVR90  
 Ubenævnte mål er i m  
 Koordinatsystem er UTM32  
 Droneopmåling udført af Niras 2019.05.11  
 Ækvivalens mellem konturkurver er 25 cm

**HENVISNINGER:**

Snit A-A til E-E Se tegn nr. F1\_K24\_210  
 Snit F-F til J-J Se tegn nr. F1\_K24\_211

**SIGNATURER:**

- Jorddige
- Overkørsel
- Vejbump på sti
- Beton væg
- Strandfodring
- Marehalm
- Nedløbsbrønd med rist
- × +2.20 Topkote
- Jordforurening VI

Udgave	Betegnelserevision	Dato	Udført	Kontrol	Godkendt
Sag:	Slagelse Kommune, Halsskov	Projekt nr.:	10404910		
Emne:	Myndighedsprojekt - Område 2 Højvandsikring Plan	Fase:	Myndighedsprojekt		
		Tegn. nr.:			F1_K24_200
Dato:	2020.05.26	Udf.: JAD/LRI	Kont.: MLV	Godk.: KBO	Mål: 1:500

