

NOTE:

Koter er i m angivet i kotesystem DVR90.
 Ubenævnte mål er i m.

HENVISNING:

Generel oversigt
 Opdeling af dige typer
 Tværsnit 1 - 3
 Tværsnit 4 - 5
 Tværsnit 9

Se tegn. nr. C3_101
 Se tegn. nr. C3_102
 Se tegn. nr. C3_110
 Se tegn. nr. C3_111
 Se tegn. nr. C3_113

SIGNATURER:

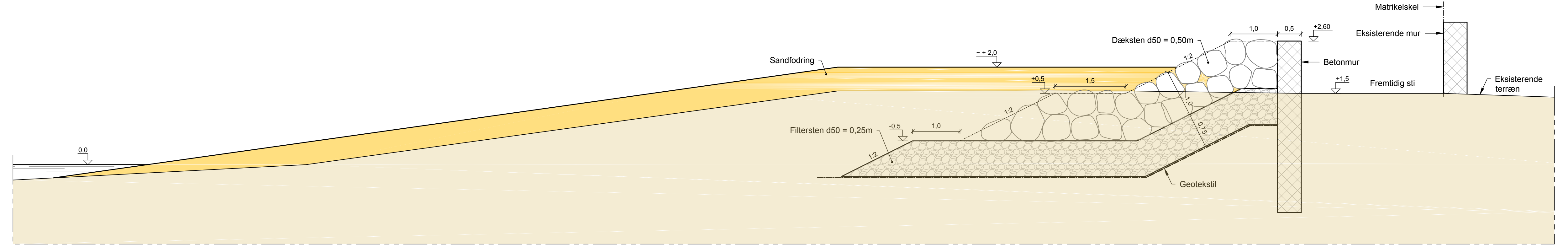
-  Eksisterende terræn
-  Vand
-  Filtersten
-  Ral
-  Jord
-  Strand

Udgave	Betegnelse/Revision	Dato	Udført	Kontrol	Godkendt
Sag:	Korsør		Sag nr.:	210916	
	Udbud af forundersøgelser af højvandssikring		Dato:	2014.06.06	
Emne:	Skitseprojekt		Tegn nr.:		Rev.:
	Område 2				
	Tværsnit 6 - 8				C3_112
Cad File:	C3_112.dwg	Udf.:	PRO/TPR	Kont.:	JAD
		Godk.:	JAD	Mål:	1:50

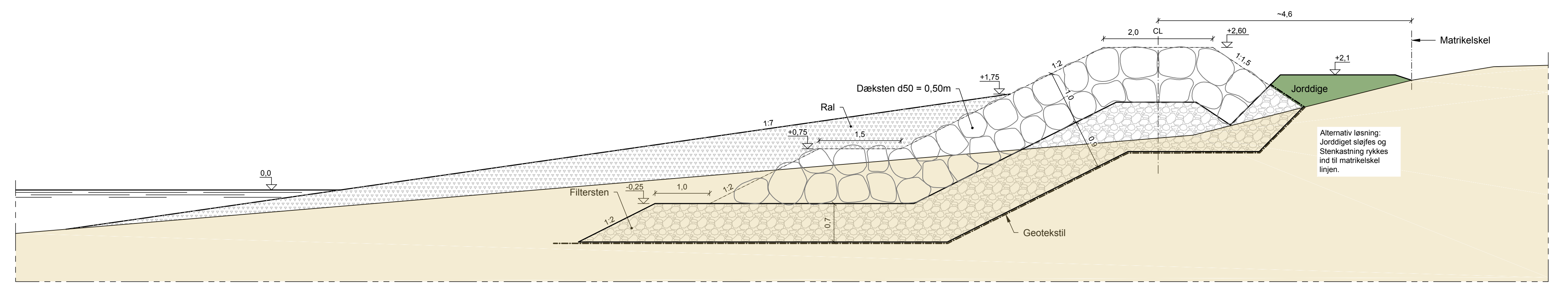
NIRAS

Sortemosevej 19
 3450 Allerød
 E-mail: niras@niras.dk

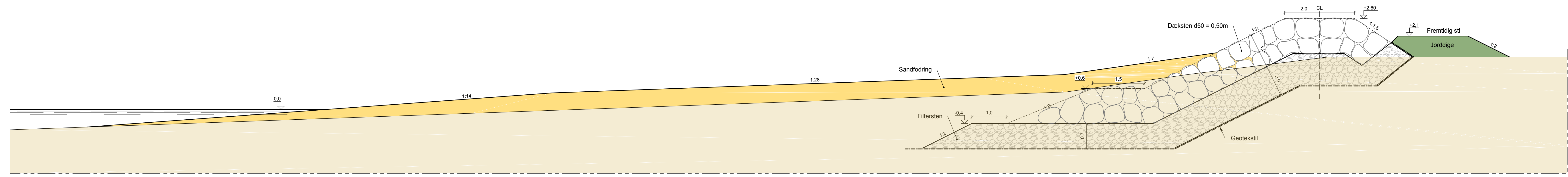
Telefon: 4810 4200
 Telefax: 4810 4300
 E-mail: niras@niras.dk



TVÆRSNIT 8, 1:50



TVÆRSNIT 6, 1:50



TVÆRSNIT 7, 1:50