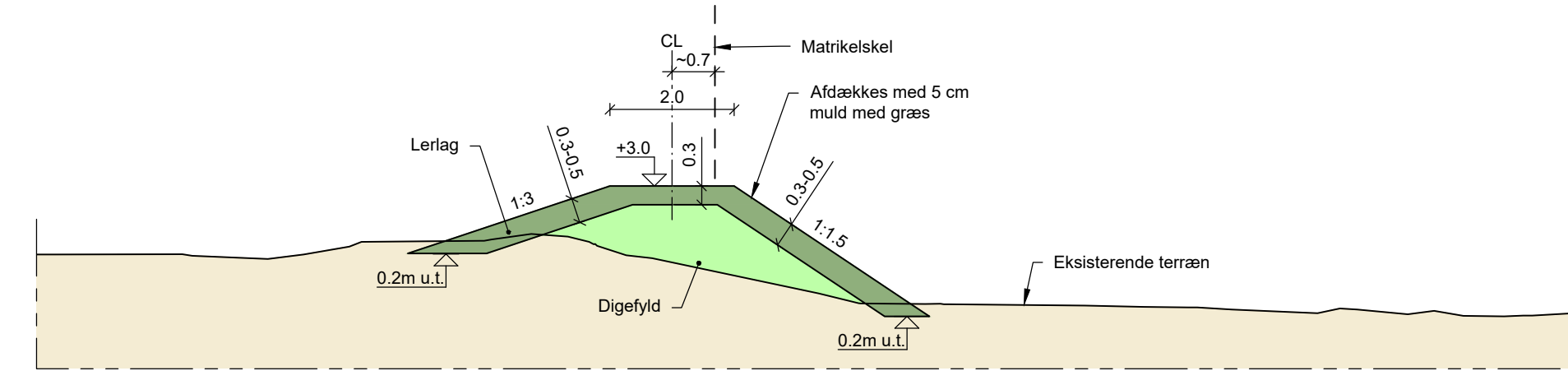
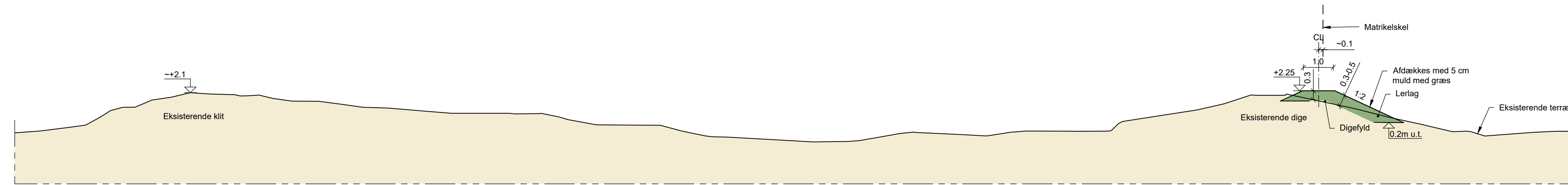


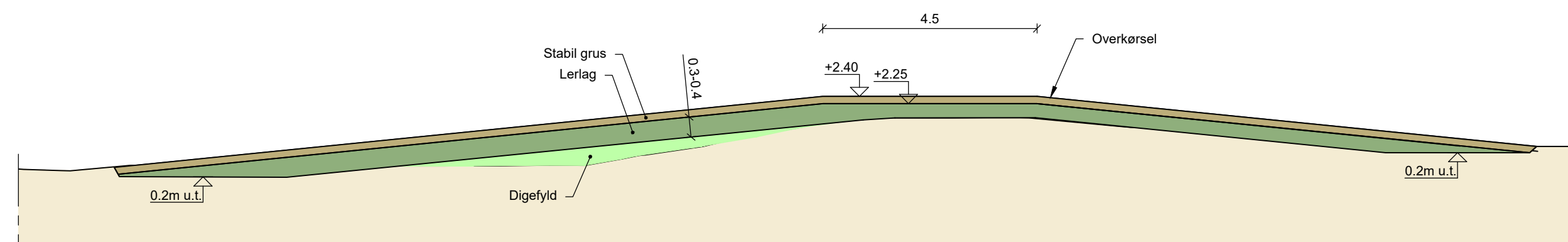
SNIT I-I, 1:100  
ST. 288  
Delområde B



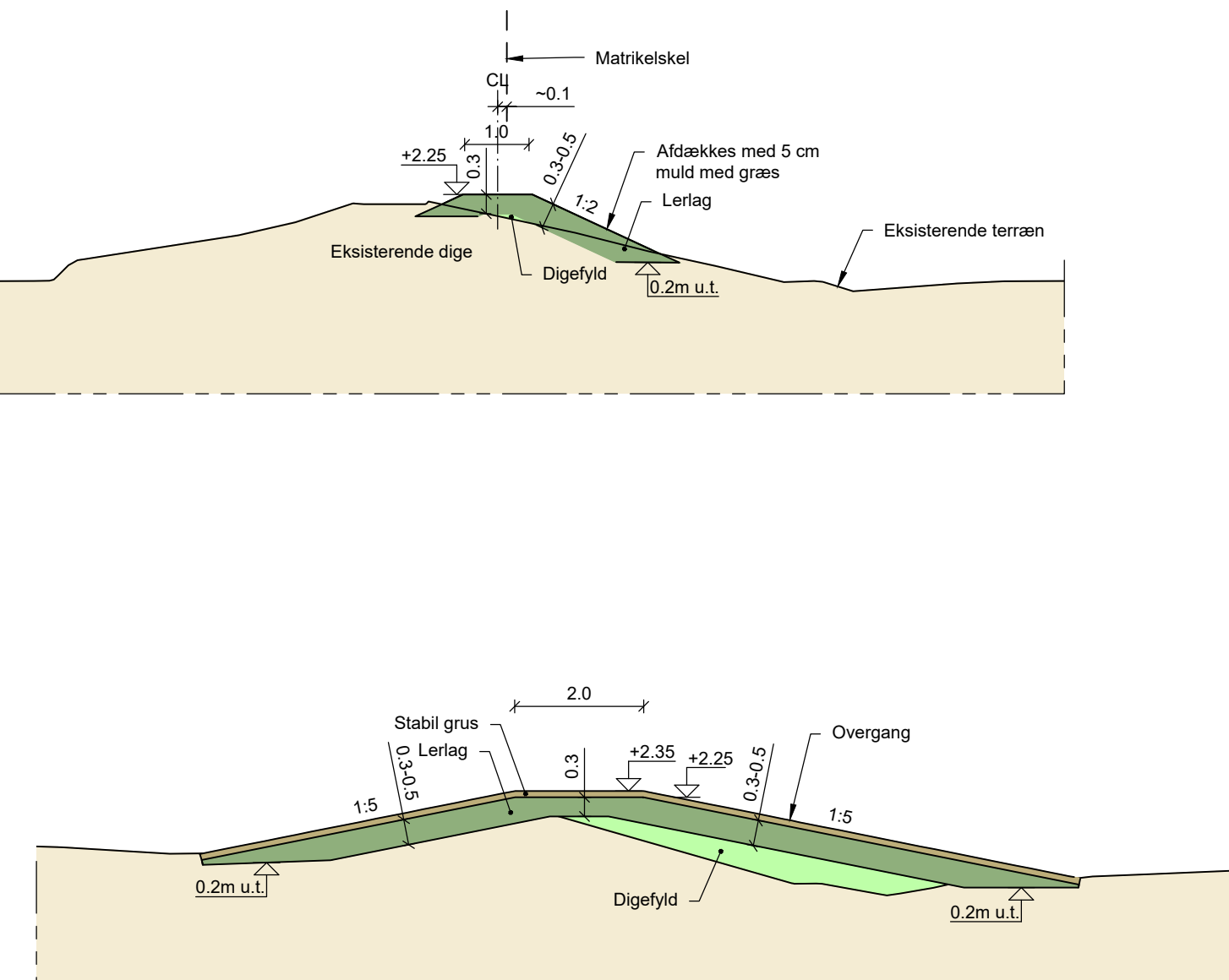
SNIT J-J, 1:100  
ST. 340  
Delområde B



SNIT L-L, 1:100  
ST. 520  
Delområde B



SNIT K-K, 1:100  
ST. 400  
Delområde B



SNIT M-M, 1:100  
ST. 569  
Delområde B

**NOTE:**

Koter er i m angivet i kotesystem DVR90.  
Ubenævnte mål er i m.

**HENVISNINGER:**

Placering af snit Se tegn nr. F1\_K24\_102.

6	Snit M-M flyttet til ST. 569	2023-05-08	LRI	ANSL	LOPE
5	Dræn fjernet	2023-03-29	LRI	ANSL	KBO
4	Rettet efter myndighedskrav	2022-11-30	LRI	KBO	KBO
3	Rettet efter myndighedskrav	2022-09-13	LRI	KBO	KBO
2	Snit I-I kronokote ændret	2021-04-08	LRI	KBO	KBO
1	Krone og koter ændret snit J-J. Snit I-I tilføjet	2020-12-15	LRI	KBO	KBO
Udgave	Betegnelse/Revision	Dato	Udført	Kontrol	Godkendt
Sag:	Slagelse Kommune. Halsskov	Projekt nr.:	10404910		
Emne:	Myndighedsprojekt - Område 1 - Delområder B	Fase:	Myndighedsprojekt		
	Snit	Tegn. nr.:	F1_K24_112 6		
Dato:	2019-08-09	Udf.:	JAD/LRI	Kont.:	KBO
		Godk.:	KBO	Mål:	1:100
					840x297

