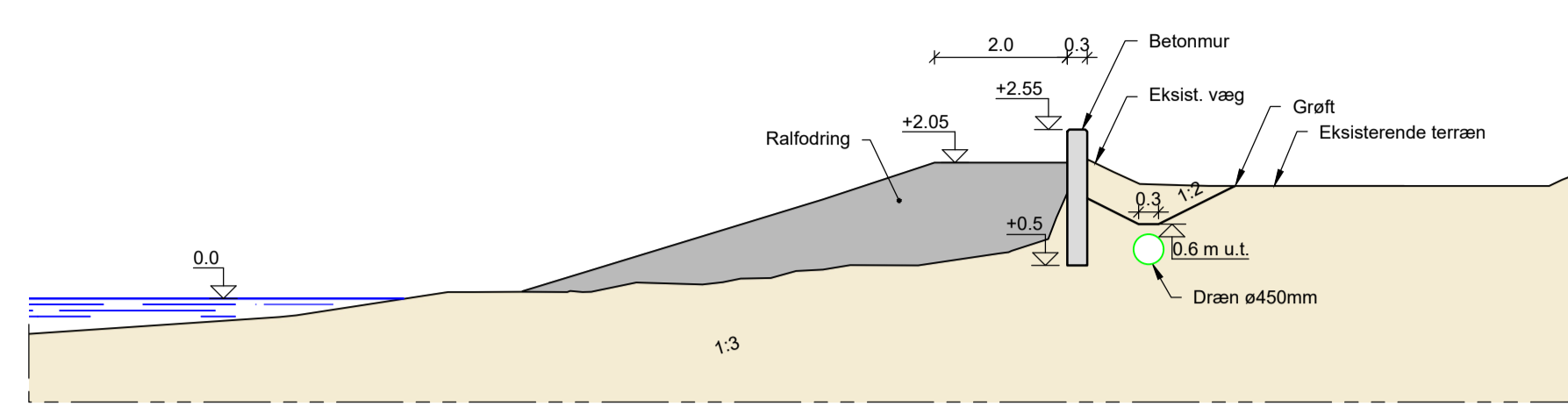
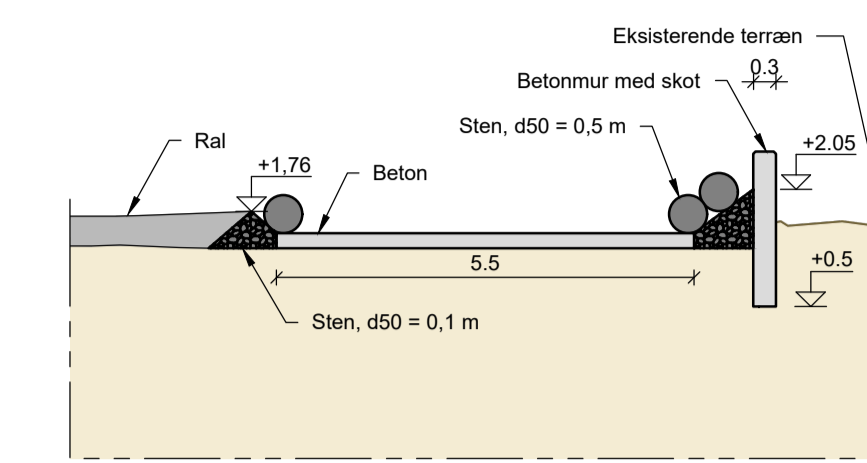


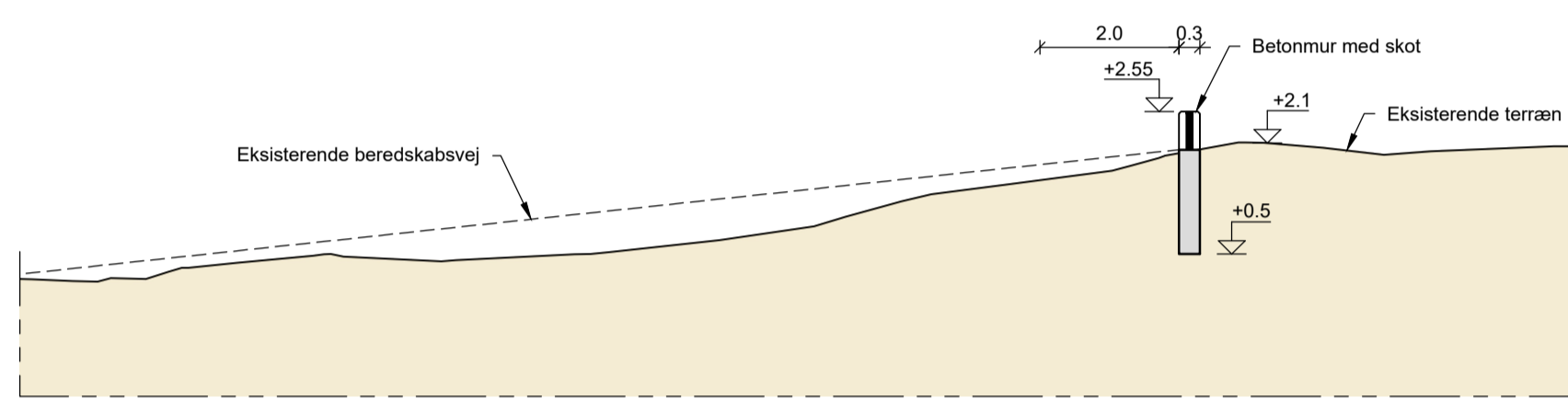
SNIT A-A, 1:100
ST. 3
Højvandsmur.



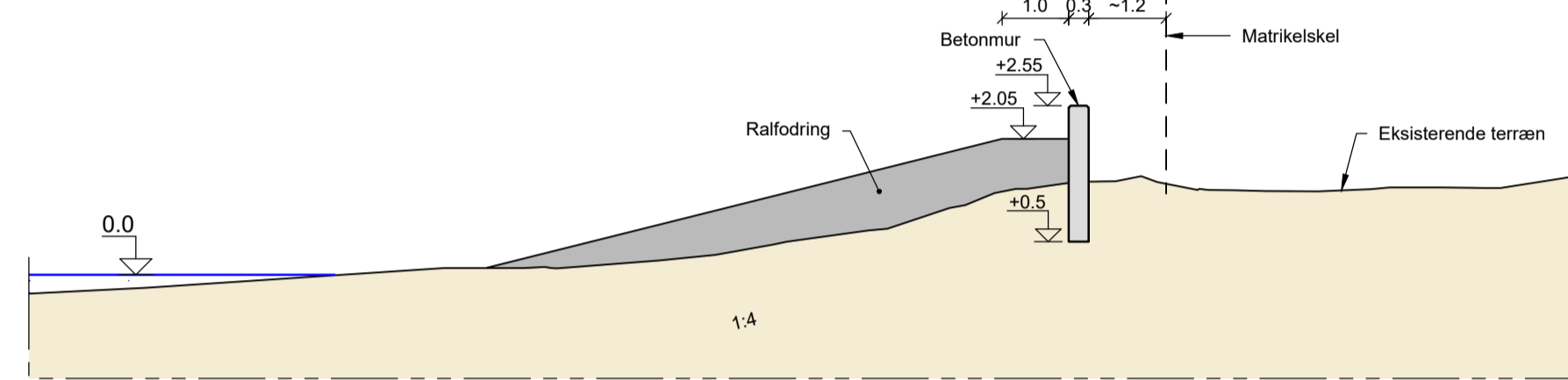
SNIT B-B, 1:100
ST. 30
Ralfodring



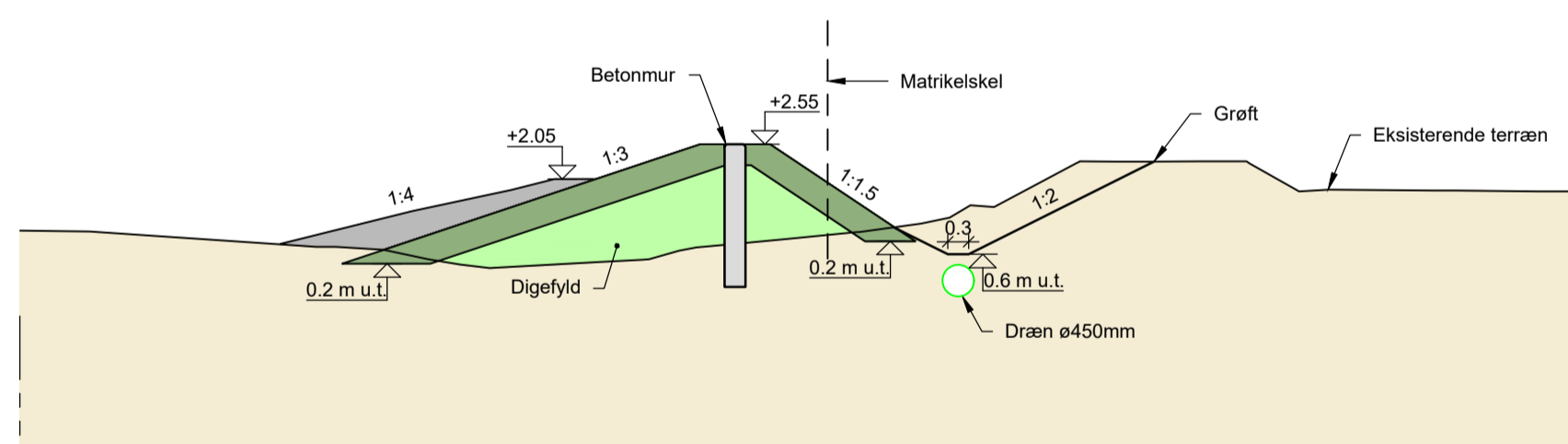
SNIT Q-Q, 1:100
ST. 70
Beredskabsvej



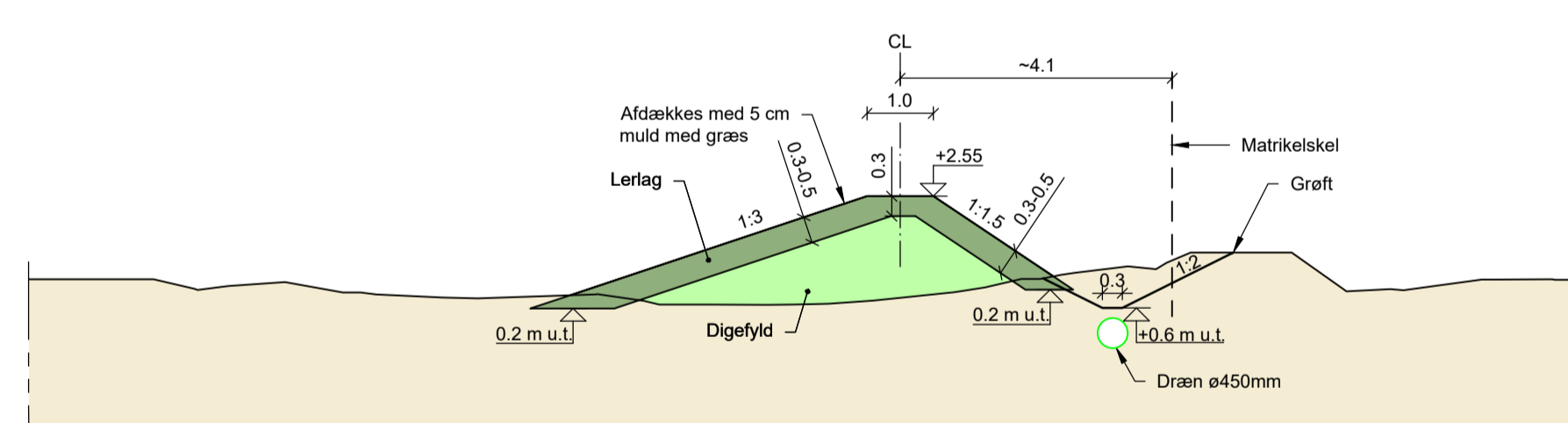
SNIT C-C, 1:100
ST. 70
Skot 5m ved Oplæggervej.
Ralfodring



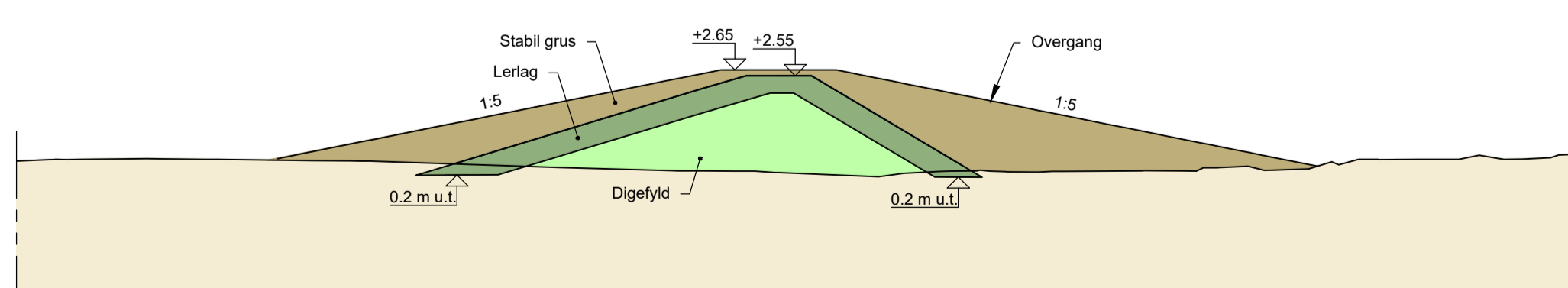
SNIT D-D, 1:100
ST. 110
Højvandsmur



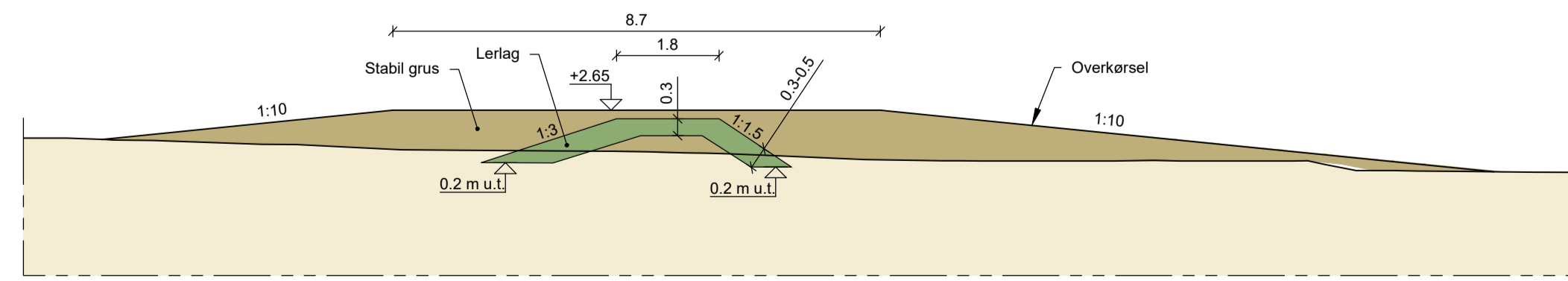
SNIT E-E, 1:100
ST. 170



SNIT F-F, 1:100
ST. 205
Dige



SNIT G-G, 1:100
ST. 220
Overgang over dige



SNIT H-H, 1:100
ST. 265
Vejbump

NOTE:

Koter er i m angivet i kotesystem DVR90.
Ubemærkede mål er i m.

F1_K24_111 10

HENVISNINGER:

Placering af snit Se tegn nr. F1_K24_101

10	Grøft og dræn tilføjet, snit A-A og B-B + dræn diameter	2024-01-29	CKRL	LOPE	LOPE
9	Lerlag tilføjet på snit H-H	2023-12-21	CKRL	LOPE	LOPE
8	Snit Q-Q tilføjet	2023-11-02	CKRL	LOPE	LOPE
7	Grøft tilføjet. Ændring af dræn- tykkelse og dybde	2023-10-12	CKRL	MICM	LOPE
6	Snit C-C ændret	2023-05-08	LRI	ANSL	LOPE
5	Rettet efter myndighedskrav	2022-11-30	LRI	ANSL	KBO
4	Rettet efter myndighedskrav	2022-09-13	LRI	KBO	KBO
3	Snit F-F. Tilføjeelse af brønd. ST 160	2021-08-16	LAJ	KBO	KBO
2	Rettet efter myndighedskrav	2022-11-30	LRI	KBO	KBO
1	Rettet efter myndighedskrav	2022-09-13	LRI	KBO	KBO
Udgave	Betegnelse/Revision	Dato	Udført	Kontrol	Godkendt
Sag:	Slagelse Kommune, Halskov	Projektnr.:	10404910		
		Fase:	Myndighedsprojekt		
Emne:	Myndighedsprojekt - Område 1 - Delområder A	Tegn. nr.:			
	Højvandskiring				
	Snit				
Dato:	2019-08-09	Udf.:	JAD/LRI	Kont.:	KBO
		Godk.:	KBO	Mål:	1:50
					A1

NIRAS

Sortemosevej 19, 3450 Allerød
niras@niras.dk | +45 4810 4200