

**NOTE:**






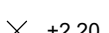




Koter er i m angivet i kotesystem DVR90.  
 Ubenævnte mål er i m.  
 Koordinatsystem er UTM32.

Droneopmåling udført af Niras i maj 2019.  
 Ækvistand mellem konturkurver er 25 cm.

**HENVISNINGER:**

Snit Se tegn nr. F1\_K24\_113  
 Snit M-M Se tegn nr. F1\_K24\_112

**SIGNATURER:**

-  Jorddige
-  Overkørsel
-  Dæksten (skråningsbeskyttelse / bølgebryder)
-  Ral / sand
-  Betonvæg
-  Topkote
-  Matrikelskel
-  Matrikelnummer
-  Område grænse
-  Brønd v/ St. 640 > 1 m Pumpebrønd til dykpumpe

PLAN, 1:500  
 Område 1 - Delområde C



4	Digeforløb ændret	2024-04-06	LRI	LOPE	LOPE
3	Overgang flyttet	2023-05-08	LRI	ANSL	LOPE
2	Rettet efter myndighedskrav	2022-11-30	LRI	KBO	KBO
1	Rettet efter myndighedskrav	2022-09-13	LRI	KBO	KBO
Udgave	Betegnelse/Revision	Dato	Udført	Kontrol	Godkendt

Sag: Slagelse Kommune, Halsskov Projekt nr.: 10404910  
 Fase: Myndighedsprojekt

Emne: Myndighedsprojekt - Område 1 - Delområde C Tegn. nr.: Rev.:  
 Oversigtsplan

