

NOTE:










Tidligere tegning C3_400 (dispositionsforslag).
 Koter er i m angivet i kotesystem DVR90.
 Ubenævnte mål er i m.
 Koordinatsystem er UTM32.

Droneopmåling udført af Niras i maj 2019.

HENVISNINGER:

Digeområde 1. Delområde A Se tegn nr. F1_K24_101
 Digeområde 1. Delområde B Se tegn nr. F1_K24_102
 Digeområde 1. Delområde C Se tegn nr. F1_K24_103

SIGNATURER:

-  §3 Natur
-  Jorddige
-  Overkørsel
-  Dæksten (skråningsbeskyttelse / bølgebryder)
-  Ral / sand
-  Beton væg
-  Matrikelskel
-  34aø Matrikelnummer
-  - - - Område grænse

8	Erosionssikring flyttet.	2024-04-22	CKRL	LOPE	LOPE
7	Digeforløb ændret	2024-04-06	LRI	LOPE	LOPE
6	Dræn mellem ST 0 og ST 50 tilføjet	2024-01-29	CKRL	LOPE	LOPE
5	§ 3 Natur tilføjet	2023-09-01	LRI	ANSL	LOPE
4	Se rettelser på tegninger for delområder	2023-05-08	LRI	KBO	LOPE
3	Rettet efter myndighedskrav	2022-11-30	LRI	KBO	KBO
2	Rettet efter myndighedskrav	2022-09-13	LRI	KBO	KBO
1	Kronekote ændret. Ralfodring ST.75 - ST.160	2020-12-15	LRI	KBO	KBO
Udgave	Betegnelse/Revision	Dato	Udført	Kontrol	Godkendt
Sag:	Slagelse Kommune. Halsskov	Projekt nr.:	10404910		
Emne:	Myndighedsprojekt - Område 1	Fase:	Myndighedsprojekt		
	Oversigtsplan	Tegn. nr.:	Rev.:		

Tegn. nr.: F1_K24_100 8

Dato: 2020.05.26 Udf.: LRI/TPR Kont.: KBO Godk.: KBO Mål: 1:500 1050x297



Sortemosevej 19, 3450 Allerød
 niras@niras.dk | +45 4810 4200

