
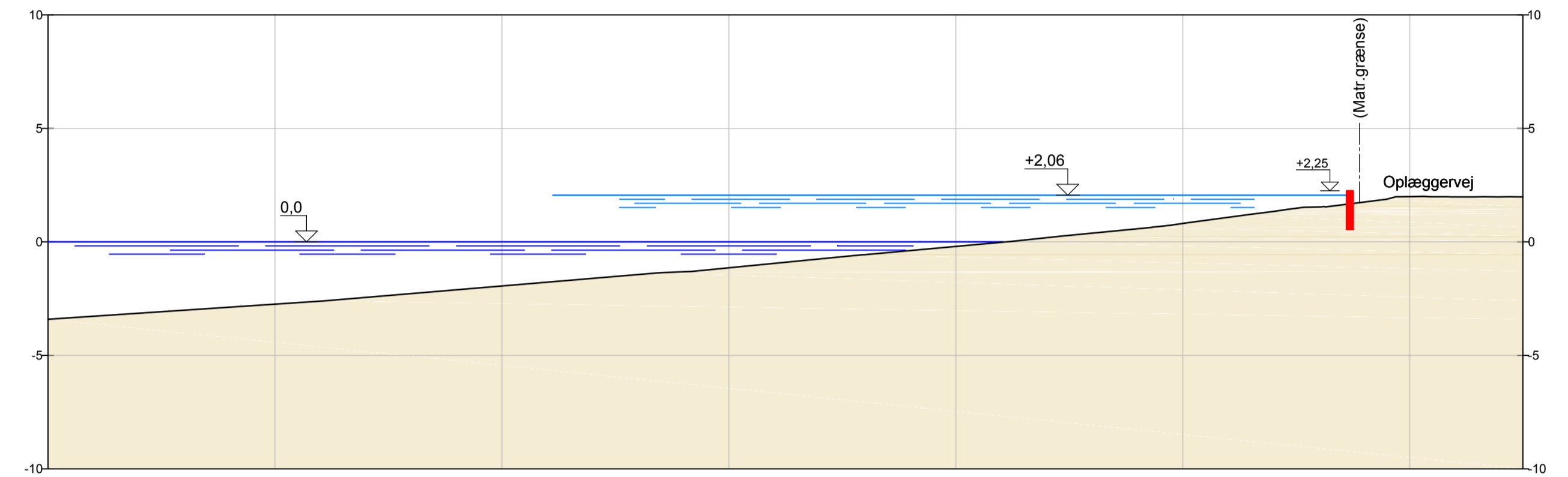


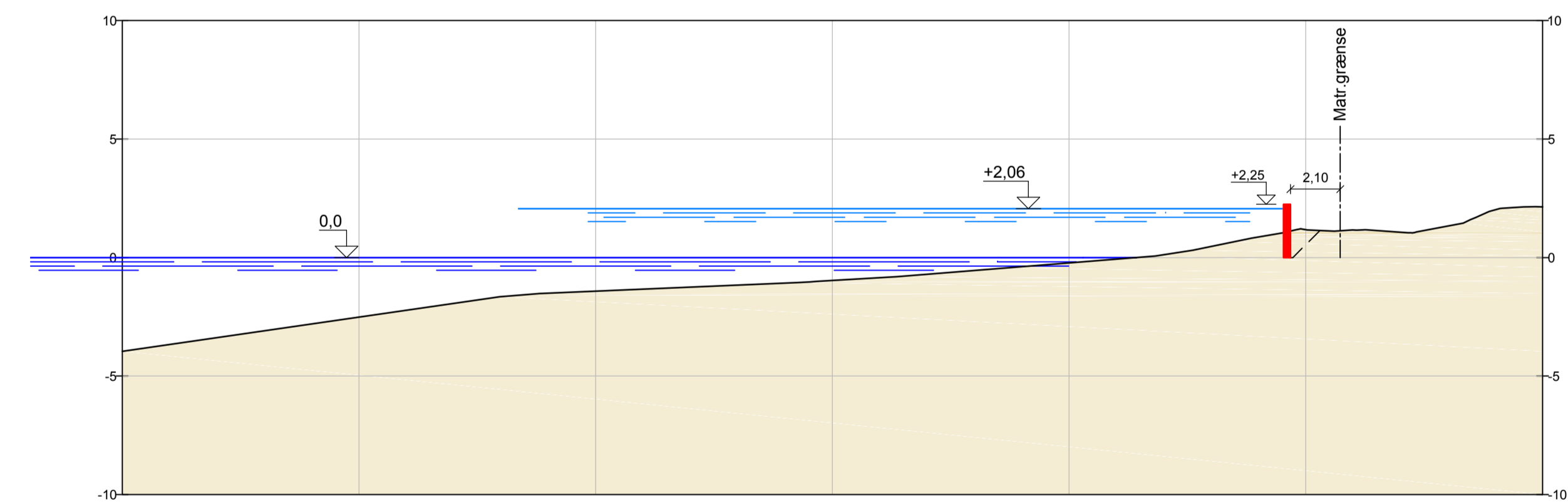
**Profil A, 1:200**  
Ved det yderste hus, med eksisterende skråningsbeskyttelse, St. 3



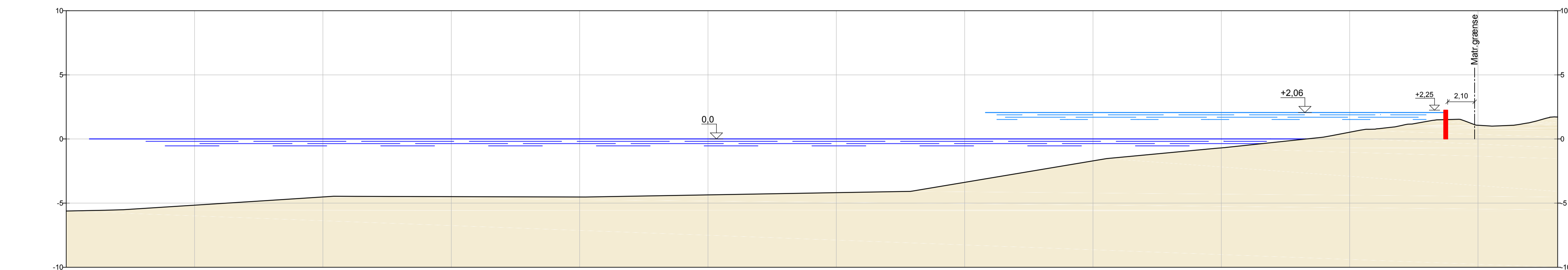
**Profil B, 1:200**  
Mellem Oplæggervej og det yderste hus, hvor der er eksisterende betonmur i topkote +2,5m, St. 30



**Profil C, 1:200**  
Ud for Oplæggervej, St. 65



**Profil D, 1:200**  
På strækning med ny højvandsmur, St. 85



**Profil E, 1:200**  
På strækning med ny højvandsmur, St. 125



**NOTE:**

Tidligere tegning C3\_311A  
Koter er i m angivet i kotesystem DVR90.  
Ubenævnte mål er i m.  
Profiler og vanddybder opmålt i juni/juli 2016 af Slagelse kommune

**HENVISNINGER:**

Placering af profiler Se tegn. nr. C3\_401

**SIGNATURER:**

 Ny betonmur  
 Designvandstand

C3\_411

Udgave	Betegnelse/Revision	Dato	Udført	Kontrol	Godkendt
Sag:	Korsør Højvandsikring	Sag nr.:	210916		
	Digeområde 1 - Halskov Bydel	Dato:	2018.04.17		
Emne:	Digeområde 1. Delområde A	Tegn nr.:			
	Profiler med højvandsmur				
<b>C3_411</b>					
Cad File: C3_411.dwg Udf: KBO/LRI Kont.: JAD Godk.: KBO Mål: 1:500 297x630					



Sortemosevej 19 Telefon 4810 4200  
3450 Allerød Telefax 4810 4300  
E-mail niras@niras.dk