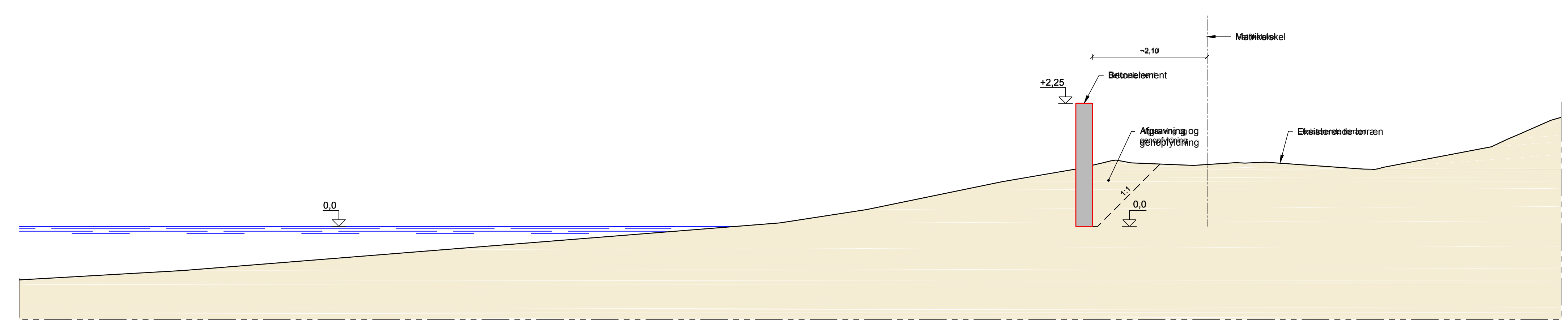
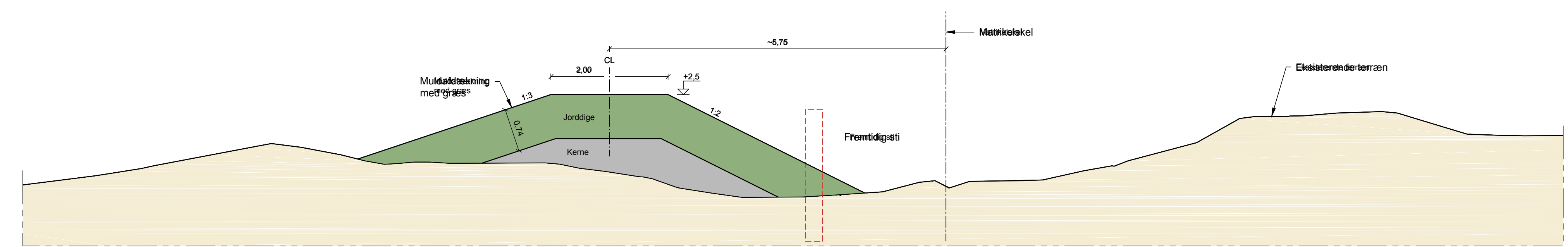


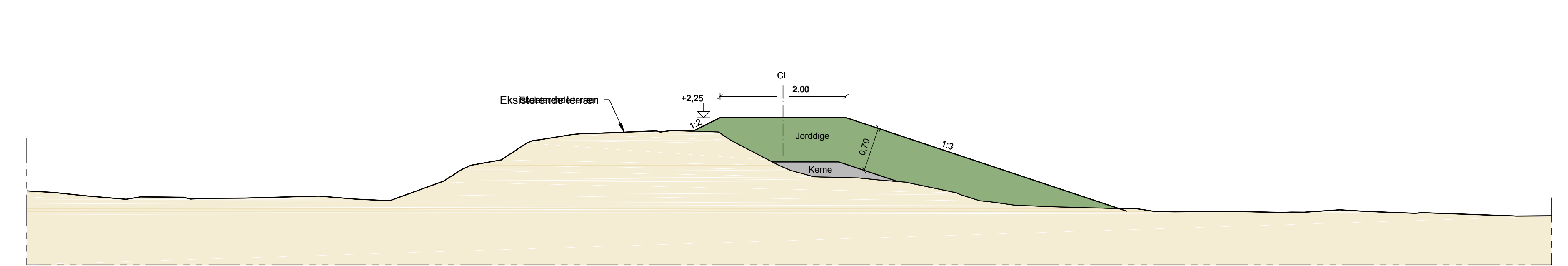
TVÆRSNIT 1, 1:50



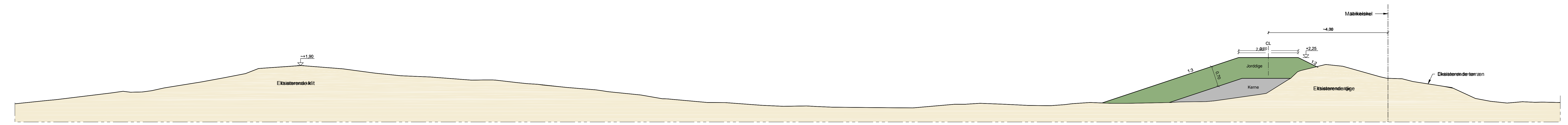
TVÆRSNIT 2a, 1:50



TVÆRSNIT 2b, 1:50



TVÆRSNIT 2c, 1:50



TVÆRSNIT 3, 1:50

NOTE:

Tidligere tegning C3_110F
Koter er i m angivet i kotesystem DVR90.
Ubenaevnte mål er i m.

C3_410

HENVISNINGER:

Overstigt digeområde 1 Se tegn. nr. C3_400
Placering af tværsnit Se tegn. nr. C3_400

SIGNATURER:

- Eksisterende terræn
- Vand
- Filtersten
- Ral
- Lerjord
- Kerne
- Sandfodring

Udgave	Betegnelse/Revision	Dato	Udført	Kontrol	Godkendt
Sag	Korsør Højvandsikring	Sag nr.:	210916		
Emne	Digeområde 1 - Halskov Bydel	Dato:	2018.04.17		
	Digeområde 1	Tegn nr.:			Rev.:
	Tværsnit 1 - 3				C3_410