



**NOTE:**

Tidligere tegning C3\_312A








Koter er i m angivet i kotesystem DVR90.  
 Ubenævnte mål er i m.

**HENVISNING:**

Tværsnit 4

Se tegn. nr. C3\_413

**SIGNATURER:**

-  Stenkastning/bølgebryder
-  Sand / ral
-  Dige
-  Område grænse
-  × +2,5 Topkote
-  Drænkanaal
-  Pumpebrønd

Udgave	Betegnelse/Revision	Dato	Udført	Kontrol	Godkendt
Sag:	Korsør Højvandssikring Digeområde 1 - Halskov Bydel	Sag nr.:	210916		
Emne:	Digeområde 1. Delområde C Oversigtsplan	Dato:	2018.04.17		
		Tegn nr.:			Rev.:
					<b>C3_403</b>
Cad File:	C3_403.dwg	Udf.:	KBO/LRI	Kont.:	JAD
		Godk.:	KBO	Mål:	1:500



Sortemosevej 19  
 3450 Allerød  
 Telefon 4810 4200  
 Telefax 4810 4300  
 E-mail niras@niras.dk