

NOTE:




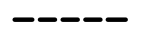
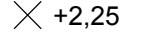

Tidligere tegning C3\_300-1A

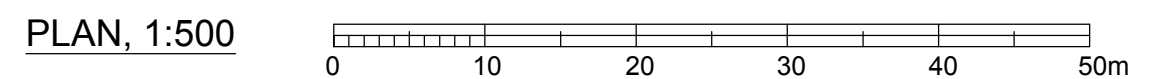
Koter er i m angivet i kotesystem DVR90.  
Ubenævnte mål er i m.

HENVISNINGER:

Profiler Se tegn. nr. C3\_411

SIGNATURER:

-  Stenkastning
-  Dige
-  Overkørsel
-  Område grænse
-  × +2,25 Topkote
-  Højvandsmur i kote +2,25



Udgave	Betegnelse/Revision	Dato	Udført	Kontrol	Godkendt
Sag:	Korsør Højvandsikring Digeområde 1 - Halskov Bydel	Sag nr.:	210916	Dato:	2018.04.17
Emne:	Digeområde 1. Delområde A Oversigtsplan	Tegn nr.:			Rev.:
			<b>C3_401</b>		
Cad File:	C3_401.dwg	Udf.:	KBO/LRI	Kont.:	JAD
		Godk.:	KBO	Mål:	1:500
					297x1050



Sortemosevej 19  
3450 Allerød  
Telefon 4810 4200  
Telefax 4810 4300  
E-mail niras@niras.dk