



**NOTE:**

Tidligere tegning C3\_105C






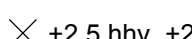


Koter er i m angivet i kotesystem DVR90.  
Ubenævnte mål er i m.

Dybder i område A opmålt i juni/juli 2016 af Slagelse Kommune.

**HENVISNING:**

Tværsnit 1-3 Se tegn. nr. C3\_410  
Tværsnit 4 Se tegn. nr. C3\_413

**SIGNATURER:**

-  Stenkastning/bølgebyrder
-  Sand / ral
-  Dige
-  Overkørsel
-  Område grænse
-  × +2,5 hhv. +2,25 Topkote
-  Betonmur
-  Drænkanaal

| Udgave | Betegnelser/Revision                                    | Dato      | Udført     | Kontrol | Godkendt |
|--------|---|-----------|------------|---------|----------|
| Sag:   | Korsør Højvandssikring<br>Digeområde 1 - Halsskov Bydel | Sag nr.:  | 210916     |         |          |
| Emne:  | Digeområde 1<br>Oversigtsplan                           | Dato:     | 2018.04.17 |         |          |
|        |   | Tegn nr.: |            |         | Rev.:    |

**C3\_400**

Cad File: C3\_400.dwg Udf.: MML/TPR Kont.: JAD Godk.: KBO Mål: 1:1500

**NIRAS**

Sortemosevej 19  
3450 Allerød

Telefon 4810 4200  
Telefax 4810 4300  
E-mail niras@niras.dk