









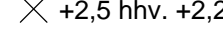
**NOTE:**

Koter er i m angivet i kotesystem DVR90.  
 Ubenaevnte mål er i m.

**HENVISNING:**

Tværsnit 1-3 Se tegn. nr. C3\_110E  
 Tværsnit 4 Se tegn. nr. C3\_111A

**SIGNATURER:**

-  Stenkastning
-  Sand / ral
-  Dige
-  Overkørsel
-  Område grænse
-  × +2,5 hhv. +2,25 Topkote
-  Betonmur

B	Generel revision	2017.01.20	HEL	KBO	KBO
A	Generel revision	2016.04.13	TPR	JAD	KBO
Udgave	Betegnelserevision	Dato	Udført	Kontrol	Godkendt
Sag:	Korsør Højvandsikring	Sag nr.:	210916		
Emne:	Oversigtsplan Højvandsikring af område 1	Dato:	2016.02.19		
		Tegn nr.:			Rev.: