

NOTE:

Koter er i m angivet i kotesystem DVR90.
 Ubenævnte mål er i m.

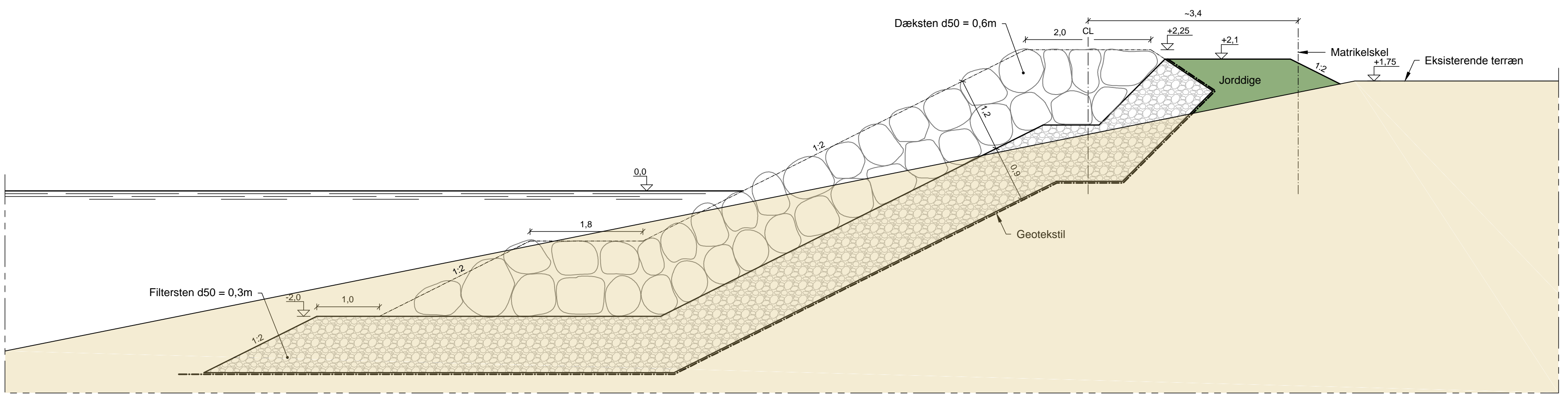
HENVISNING:

Generel oversigt Se tegn. nr. C3_101
 Opdeling af dige typer Se tegn. nr. C3_102
 Tværsnit 4 - 5 Se tegn. nr. C3_111
 Tværsnit 6 - 8 Se tegn. nr. C3_112
 Tværsnit 9 Se tegn. nr. C3_113

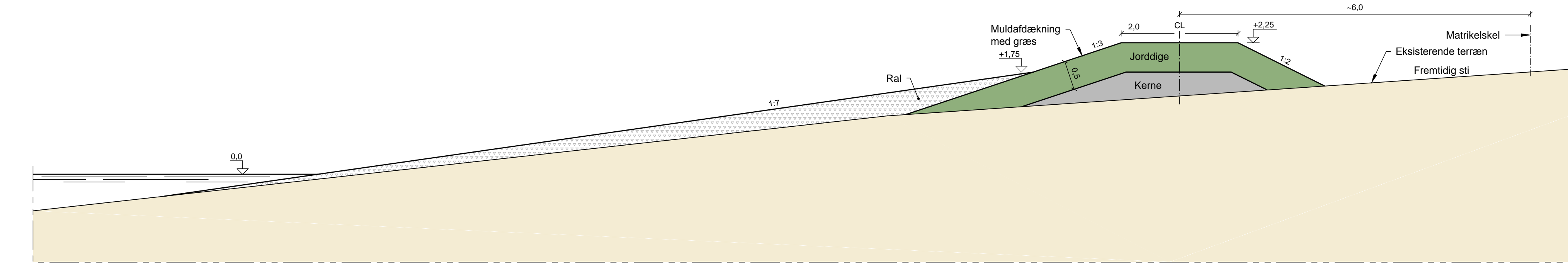
SIGNATURER:

- Eksisterende terræn
- Vand
- Filtersten
- Ral
- Jord
- Kerne

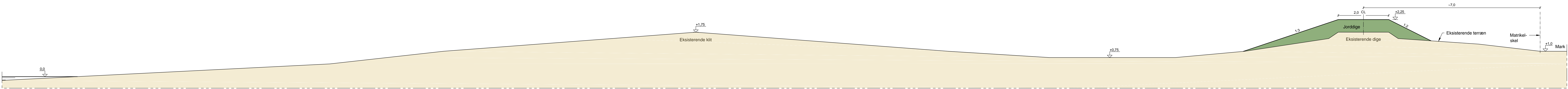
A	Tegningen opdelt, tværsnittene revideret	2014.06.06	PRO/TPR	JAD	JAD
Udgave	Betegnelse/Revision	Dato	Udført	Kontrol	Godkendt
Sag	Korsør	Sag nr.:	210916		
	Udbud af forundersøgelser af højvandssikring	Dato:	2014.05.15		
Emne:	Skitseprojekt	Tegn nr.:			Rev.:
	Område 1				
	Tværsnit 1 - 3				C3_110 A
Cad File:	C3_110.dwg	Udf.: PRO/TPR	Kont.: PFKL	Godk.: JAD	Mål: 1:50



TVÆRSNIT 1, 1:50



TVÆRSNIT 2, 1:50



TVÆRSNIT 3, 1:50