

Korsør 19-5 2014

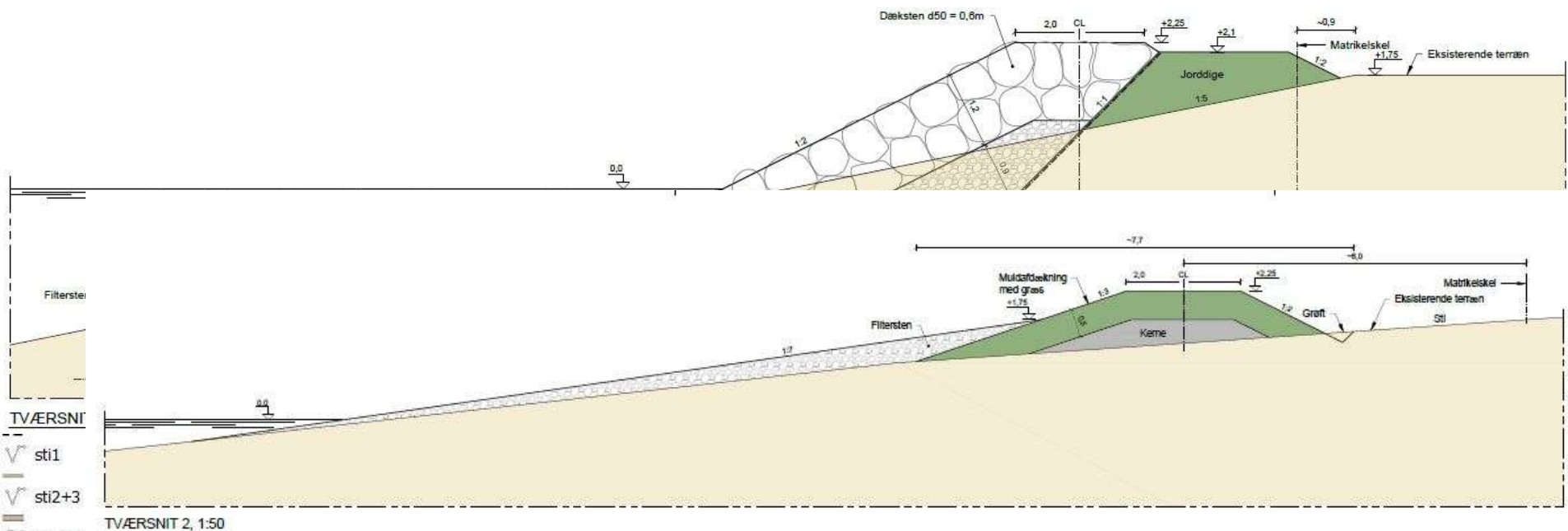







- ∇ tværsnit
- sti1
- ∇ sti2+3
- betonmur
- Vejlbump - vejrdige
- Kronekote - Stenkastning
- Stenkastning
- ∇ Dige 1, Område 1
- ∇ Dige 2, Område 1
- ∇ Dige 3, Område 3
- ∇ Høfde, Område 3
- Strandfodret strand & klit
- ral





- betonmur
- Vejbump - vejdige
- Kronekote - Stenkastning
- Stenkastning
- Dige 1, Område 1
- Dige 2, Område 1
- Dige 3, Område 3
- Høfde, Område 3
- Strandfodret strand & klit
- ral



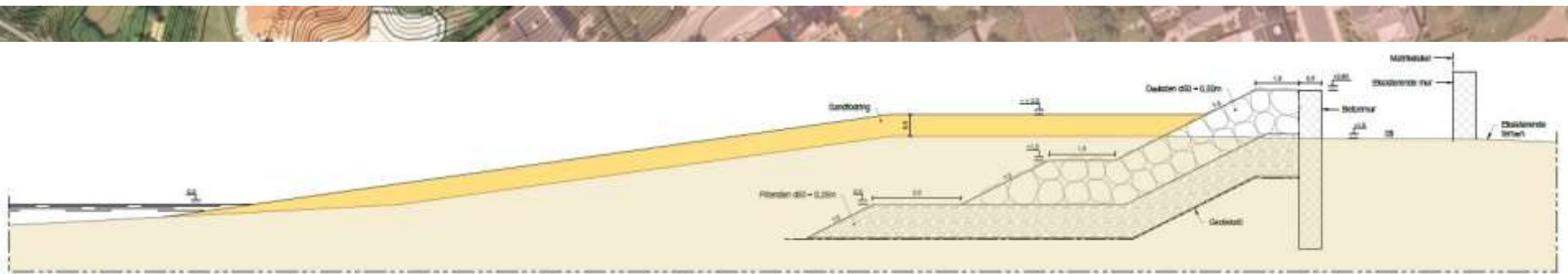


- betonmur
- Vejbump - vejrdige
- Kronekote - Stenkastning
- Stenkastning
- Dige 1, Område 1
- Dige 2, Område 1
- Dige 3, Område 3
- Høfde, Område 3
- Strandfodret strand & klit
- ral









TVÆRSNIT 5, 1:50



- tværsnit
- sti1
- sti2+3
- betonmur
- Vejbump - vejdiqe
- Kronekote - Stenkastning
- Stenkastning
- Dige 1, Område 1
- Dige 2, Område 1
- Dige 3, Område 3
- Høfde, Område 3
- Strandfodret strand & klit
- ral

100m







- ∇ tværsnit
- sti1
- ∇ sti2+3
- betonmur
- Vejrbump - vejrdige
- Kronekote - Stenkastning
- Stenkastning
- ∇ Dige 1, Område 1
- ∇ Dige 2, Område 1
- ∇ Dige 3, Område 3
- Høfde, Område 3
- Strandfodret strand & klit
- ral