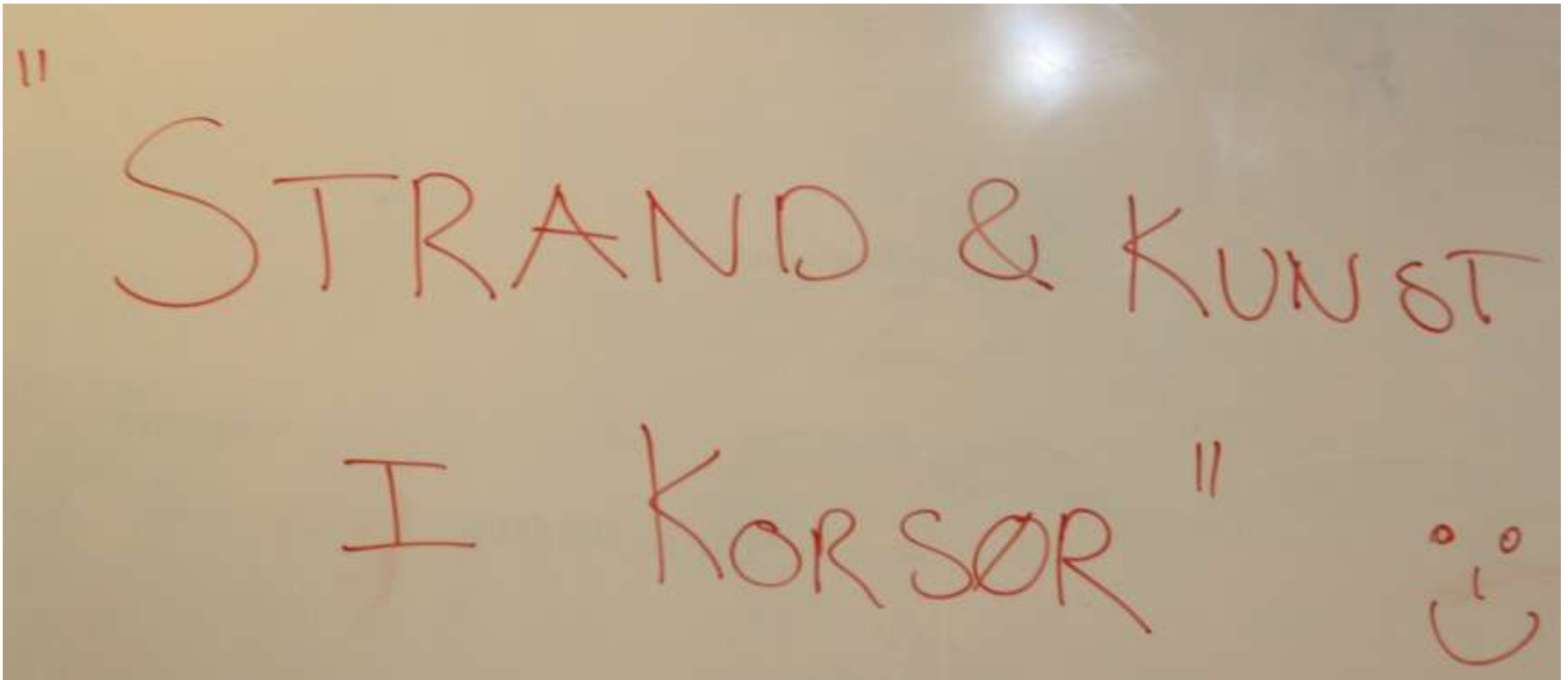


Kystsikring Hals(s)kov





Gruppe A



Gruppe B



Gruppe C




Modellervoksen er fundet frem



David Garcia bidrager med kreative tanker



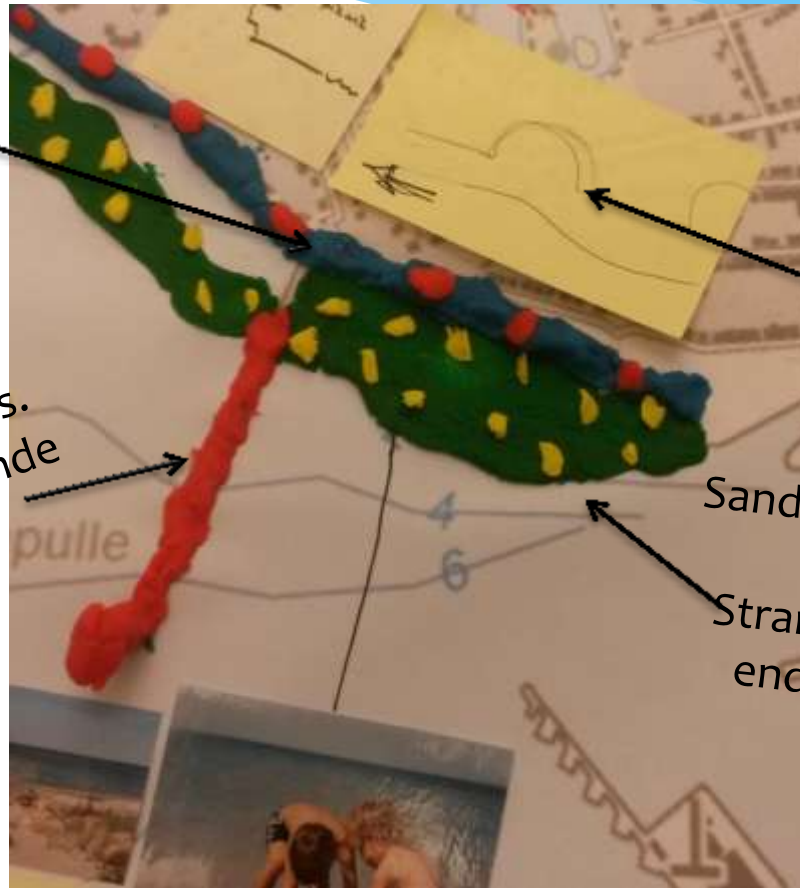
Tre forslag om samme emne



Strandvej

Betonsti som går fra
Pierne og uafbrudt
Ud til Halskov Havn

Nuværende stenmole
Kan evt. ombygges
så der er adgang til fods.
Gerne sammenhængende
med
betonstien



”Puklerne” på stien
er ment til kunst/bænke
eller andet

Sandstrand med lav havdybde.
Ideel til børn.
Stranden skal gøres bredere
end den er i dag og koten
forhøjes

Værftet

Tange ud med bro til
Fremskudt dige/strand

Fremskud dige
som følger den revle,
der i forvejen er på
Havbunden.
Udformning er ikke
endelig

Betonstien fortsætter...

Stranden skal også
gøres bredere her
og koten skal forhøjes

Plads til beachfodbolbane
eller beachvolleyballbane måske



Nuværende stenmole
Kan evt. ombygges
så der er adgang til fods.
Gerne sammenhængende med
betonstien

Granskoven del 1

Bemærk den brede åbning.

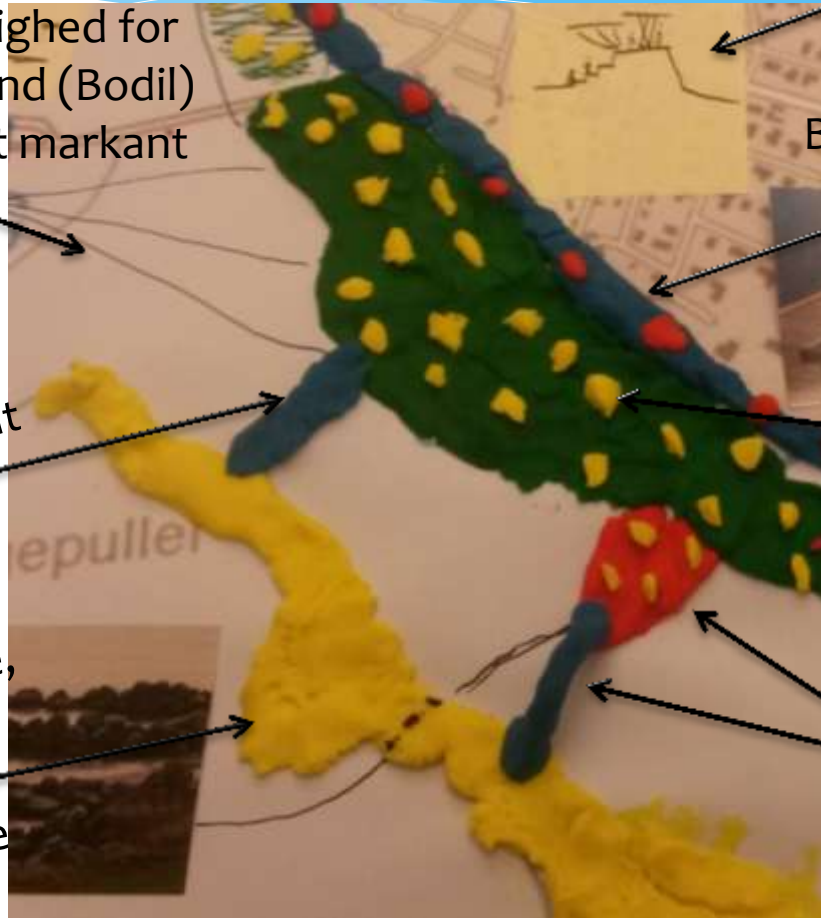
Der hvor der er mulighed for at bølgerne kan slå ind (Bodil) bliver koten forhøjet markant

En ide fra David Garcia til stien

Betonstien fortsætter...

Bro over til fremskudt dige/strand (flad)

Fremskudt dige som følger den revle, der i forvejen er på Havbunden. Udformning er ikke endelig

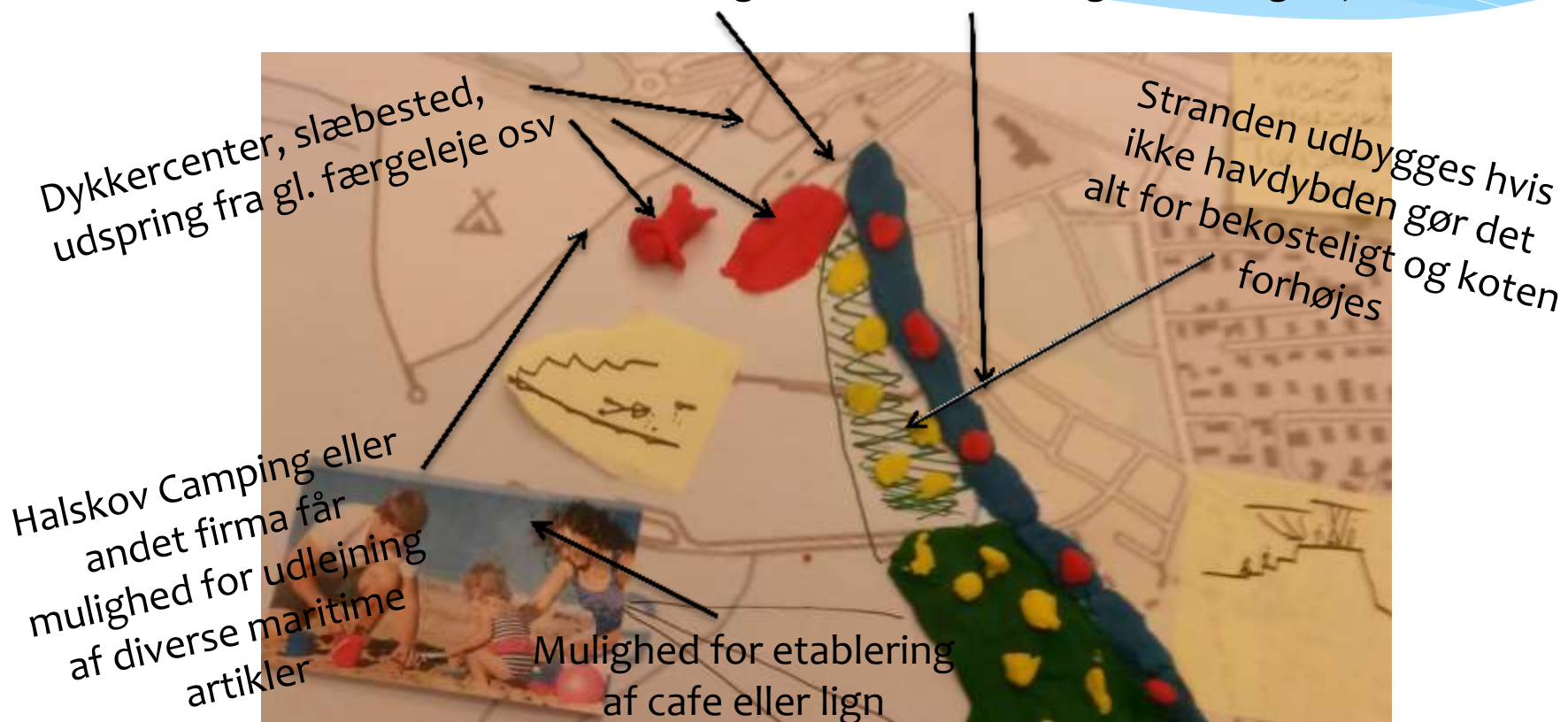


Stranden skal gøres bredere end den er i dag og koten forhøjes

Tange ud med bro til Fremskudt dige/strand

Granskoven del 2

Betonstien fortsætter... og ender ude ved de gamle færgelejer

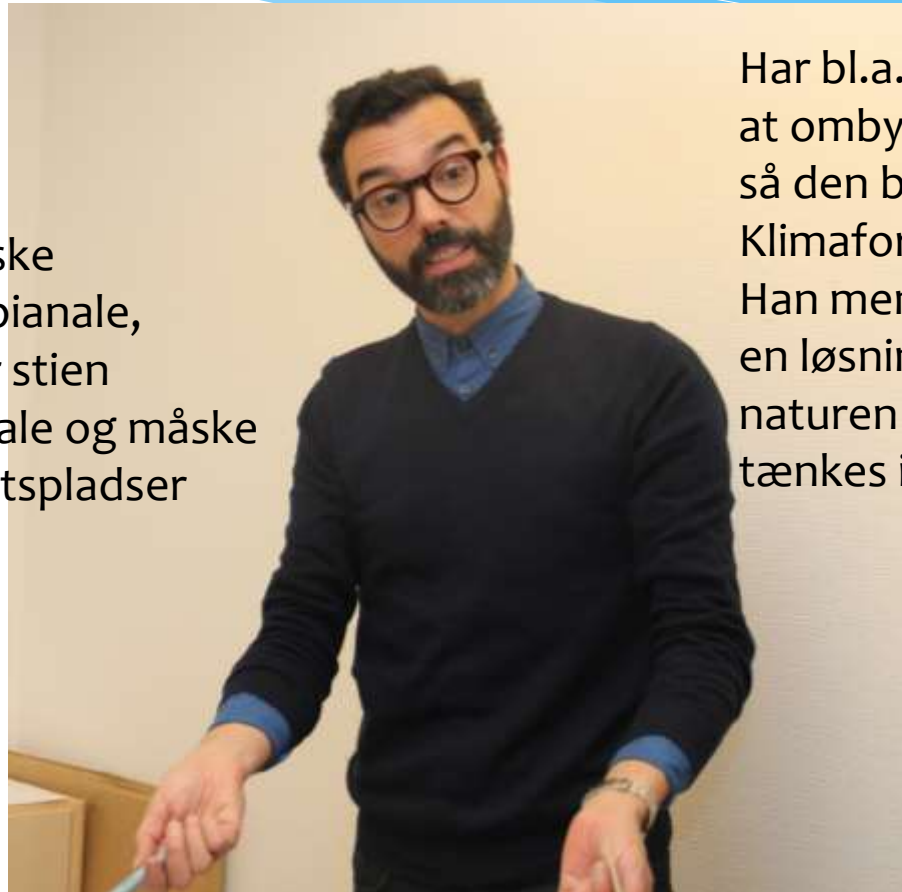


Overblik

- ❑ Planen **kan** laves i 3 faser: Sti, strand og fremskudt dige
- ❑ ”Hoveddiget” udgøres af stien
- ❑ Stien er bygget op i beton ala Amager Strandpark
- ❑ Stien skal følge landskabet og udsmykkes så den ikke kommer til at ligne en øjebæ
- ❑ Strandene skal gøres bredere og koterne skal forhøjes
- ❑ Stranden ved badestranden i Granskoven er særlig sårbar og skal derfor forhøjes med det nødvendige
- ❑ Det fremskudte dige skal kunne rumme forskellige aktiviteter og virke som dige for stranden inden bagved
- ❑ Niras står for beregninger for både dimensioner og økonomi

David Garcia - Map Architects

Har mange kunstneriske ideer såsom triennale/biennale, kunstnere udsmykker stien (selvfølgelig både lokale og måske Internationale), udsigtspladser osv. osv.



Har bl.a. været med til at ombygge Rotterdam havn så den bliver tilpasset Klimaforandringerne. Han mener, at når vi skal lave en løsning som denne, skal naturen og omgivelserne tænkes ind i konstruktionerne

Kystsikring Hals(s)kov

"
STRAND & KUNST
I KOR SØR" 