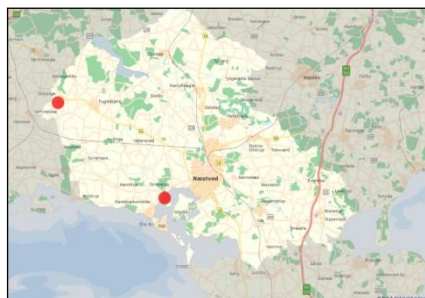




Vandløbet er et grænsevandløb mellem Slagelse Kommune og Næstved Kommune.
Denne oversigt er udarbejdet af Næstved Kommune.

Vandløbets navn	Regulativdata				
	Regulativets navn: 1. Regulativ for Saltø Å, Storstrøms Amt. 2. Regulativ for Saltø Å, Amtsvandløb nr. 28, Vestsjællands Amt. Tillæg til regulativ for 7L Ryde Å, 32L Nældevads Å, 34L Vejlebyløbet, 40L Næsbæk, 43L Handermelleløbet, 54L Frejlev Å, 17F Sørup Å, 7F Fribrødre Å, 3S Saltø Å, 13S Kyllerbæk, 3S Vrå Å, 2S Freerslev Å, 4S Tryggevejlede Å, 39L Rødby Kanal, 35L Korterupbæk, 3L Lilleholm Kanal. Amtsvandløb i Storstrøms Amt.				
	Tidligere amtsvandløb.				
Saltø Å <i>Samlet længde</i>	Længde i m	24.960 m	Åbne strækninger	24.960 m	
			Rørlagte strækninger	0 m	
Saltø Å <i>Strækning i tidligere Vestsjællands Amt</i>	Længde i m	15.003 m	Åbne strækninger	15.003 m	
			Rørlagte strækninger	0 m	
	Stationering (St.)	0	Lokalitet, start	Sammenløbet mellem Piber Å og Pibergrøften / Maglemoserenden (navngivningen er forskellig på forskellige kort)	
		15.003	Lokalitet, slut	Møllebækkens / Kohavegrøftens tilløb ca. 300 m fra den gamle amtsgrænse	
	Vedtaget Ikrafttrådt	21.03.1995 21.03.1995	Myndighed	Vestsjællands Amt	
	Stadfæstet	-	Myndighed	-	
Saltø Å <i>Strækning i tidligere Storstrøms Amt</i>	Længde i m	9.957 m	Åbne strækninger	9.957 m	
			Rørlagte strækninger	0 m	
	Stationering (St.)	0	Lokalitet, start	Møllebækkens / Kohavegrøftens tilløb ca. 300 m fra den gamle amtsgrænse	
		9.957	Lokalitet, slut	Udløb i Karrebæk Fjord	
	Vedtaget Ikrafttrådt	02.03.1993 02.03.1993	Myndighed	Storstrøms Amt	
	Stadfæstet	-	Myndighed	-	
Tillægsregulativ Saltø Å <i>Hele strækningen i tidligere Storstrøms Amt</i>	Længde i m	9.957 m	Åbne strækninger	9.957 m	
			Rørlagte strækninger	0 m	
	Vedtaget Ikrafttrådt	Tillægsregulativ 21.06.2004 21.04.2004	Myndighed	Storstrøms Amt	
	Stadfæstet	-	Myndighed	-	

Løber til Karrebæk Fjord
Hovedopland: Karrebæk Fjord



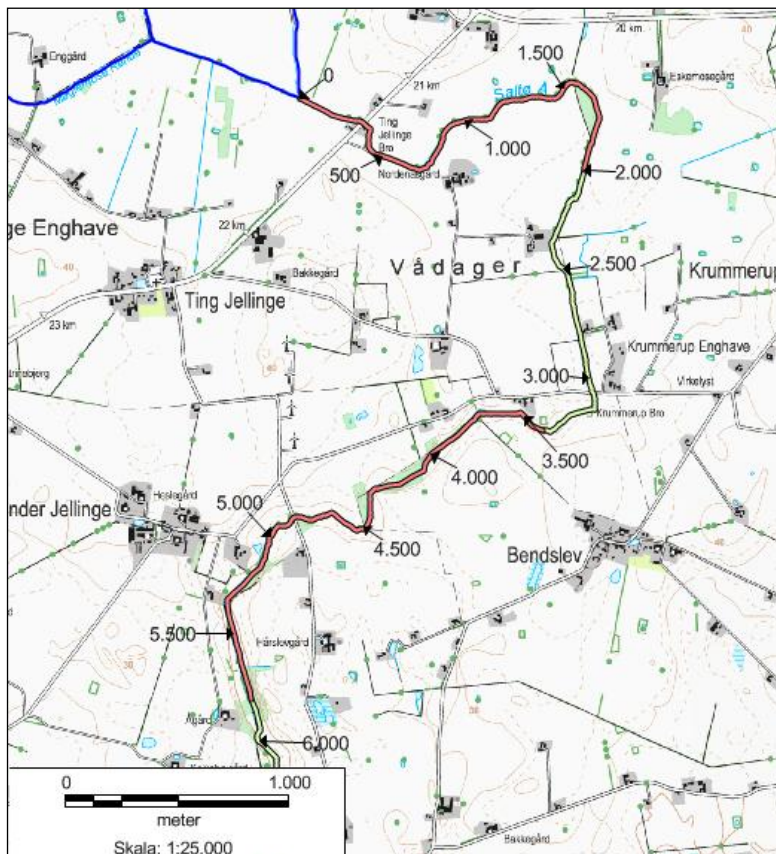
Oversigtskort.

De røde prikker angiver lokaliteten for vandløbet.

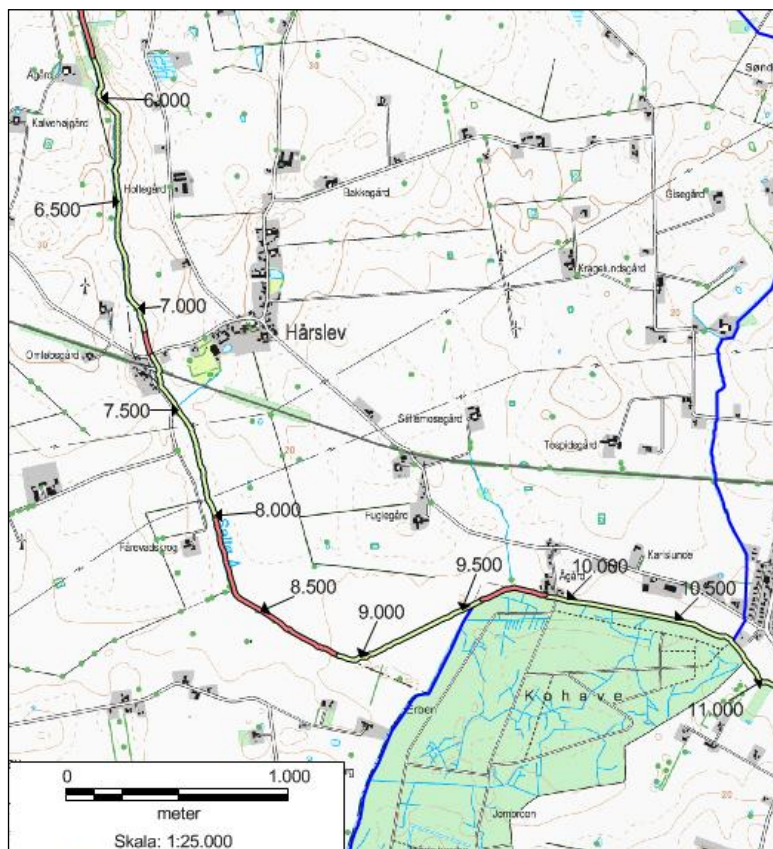
Den vestlige prik: Start

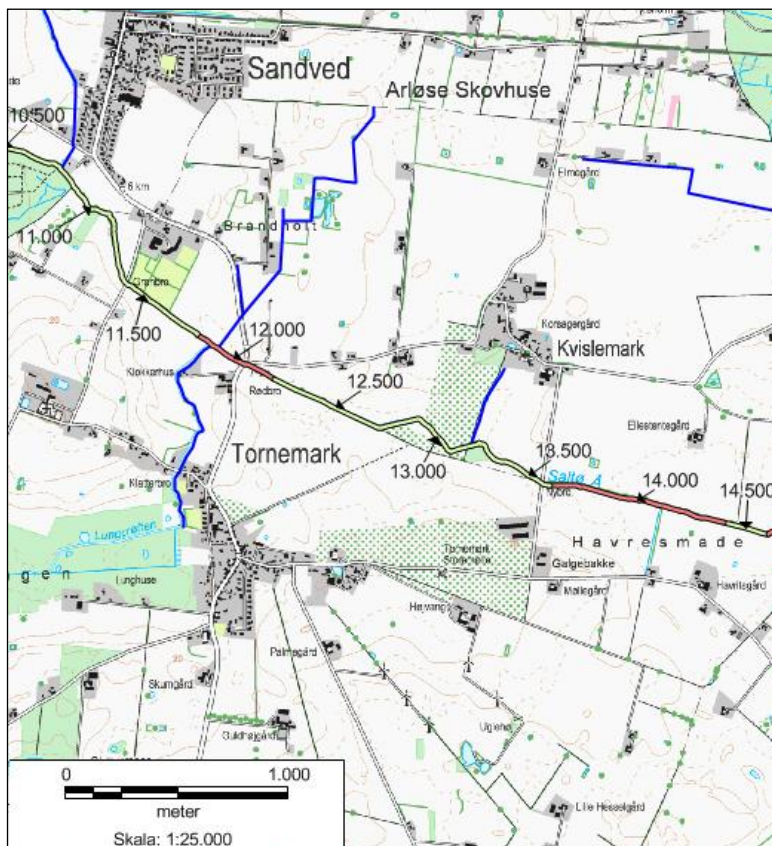
Den sydøstlige prik: Udløb

Øvre del st. 0-6.000

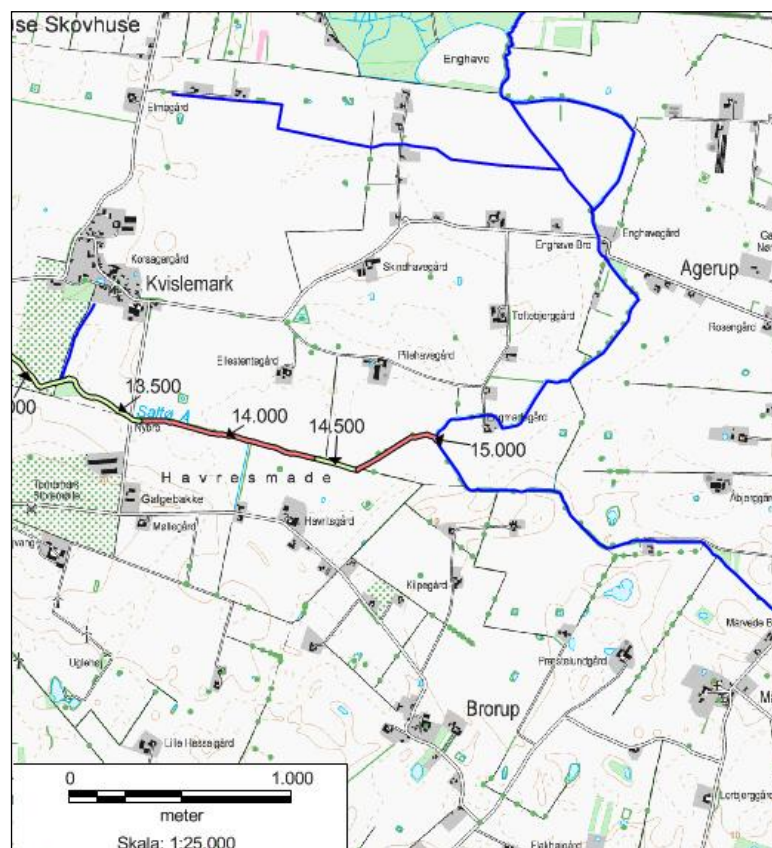


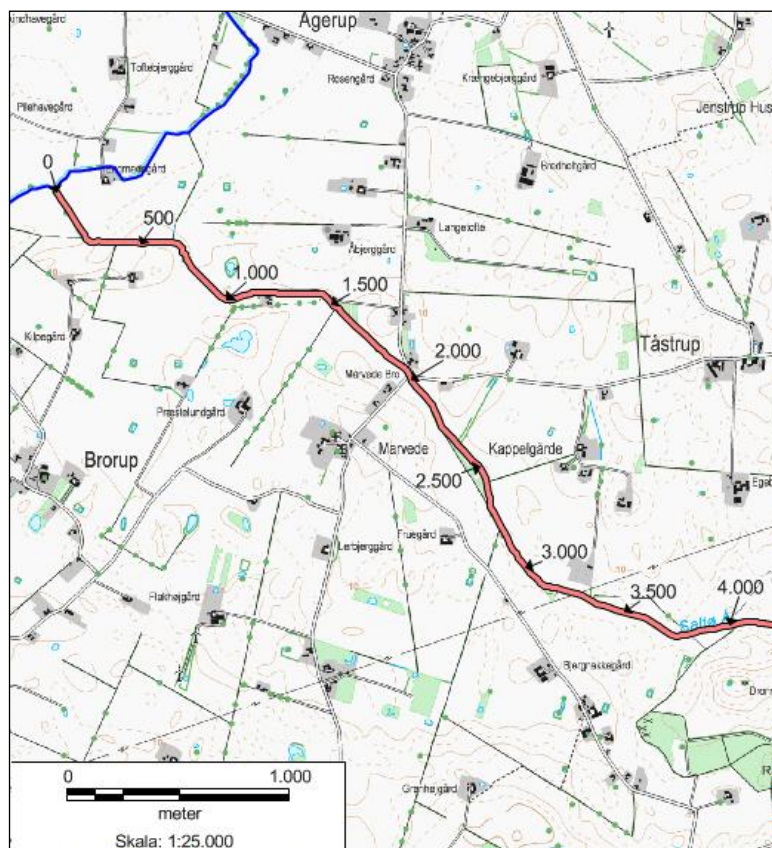
Øvre del st. 5.500-10.779



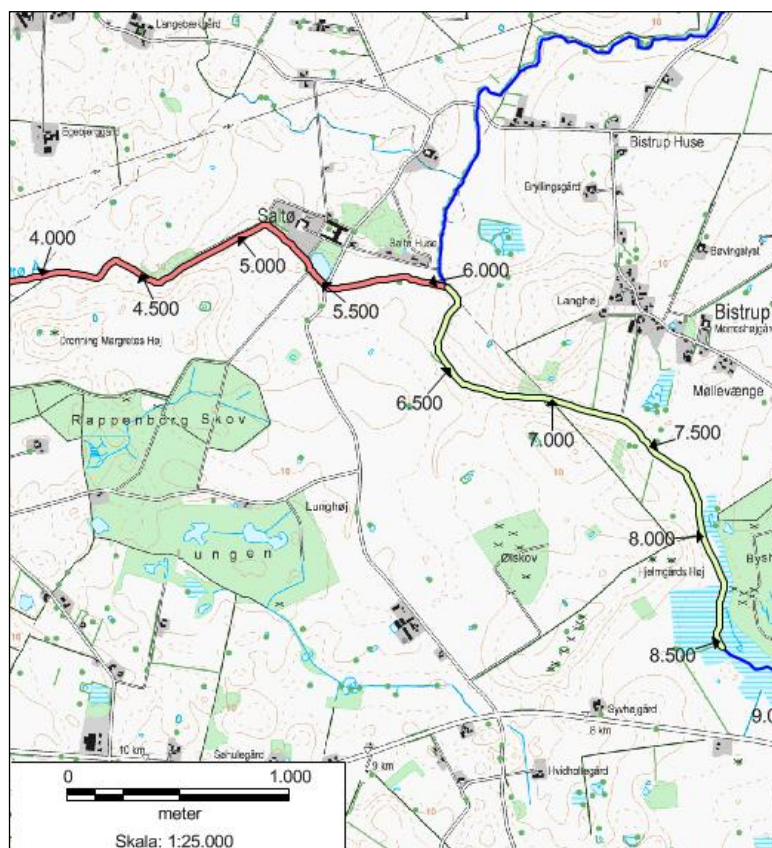


Øvre del st. 14.500-15.003





Nedre del st. 0-4.000



Nedre del st. 4.000-8.000

Nedre del st. 8.000-9.800

Kort fra vandløbsvedligeholdelse efter regulativets bestemmelser. Farver og streger viser åmændene, hvordan vedligeholdelsen skal udføres.

